



T.C. BARTIN VALİLİĐİ



BARTIN İL BRİFİNGİ

Ađustos 2016

İÇİNDEKİLER

	Sayfa
A- İLİN GENEL OLARAK TANITILMASI	03 – 70
1. TARİHİ VE COĞRAFİ YAPISI	03 – 06
2. İKLİM VE BİTKİ ÖRTÜSÜ	06 – 07
3. NÜFUS DURUMU	07 – 10
4. İDARİ DURUMU	11
5. SOSYAL DURUMU	12 – 18
6. SAĞLIK DURUMU	19 – 22
7. EĞİTİM	22 – 28
8. ÜNİVERSİTE	29 – 30
9. KÜLTÜR VE TURİZM	31 – 38
10. EKONOMİK DURUM	39 – 58
10.1. SANAYİ	40 – 42
10.2. MEVCUT SANAYİ TESİSLERİ	42
10.3. TİCARİ FAALİYETLER	43
10.4. VERGİ TAHAKKUK VE TAHSİL DURUMU	44 – 45
10.5. ÇALIŞMA VE SOSYAL GÜVENLİK	45 – 46
10.6. İŞ-KUR	46 – 47
10.7. TARIM	47 – 51
10.8. HAYVANCILIK	52 – 54
10.9. ORMAN VE SU İŞLERİ	54 – 56
10.10. MADENCİLİK	57 – 58
11. ULAŞTIRMA VE ALT YAPI DURUMU	59 – 66
11.1. ELEKTRİK	59
11.2. ULAŞIM	59 – 62
11.3. İÇME SUYU	63
11.4. KANALİZASYON	64
11.5. KADASTRO	65
11.6. TAPU	65
11.7. DOĞALGAZ	66
11.8. TOPLU KONUT	66
12. AB PROJELERİ	67 – 68
13. BATI KARADENİZ KALKINMA AJANSI (BAKKA)	69
14. İL YATIRIMLARI	70
B- MAHALLİ İDARELERİN DURUMU	71 – 76
1. İL ÖZEL İDARESİ	71 – 73
2. BELEDİYELER	74 – 75
3. KÖYLER	76
C- YÜRÜTÜLMEKTE OLAN BELLİ BAŞLI ÇALIŞMALAR VE YATIRIM FAALİYETLERİ	77 – 83
D- İLİMİZİN ÖNEMLİ SORUNLARI VE ÇÖZÜM ÖNERİLERİ	84 – 86

A. İLİN GENEL TANITIMI

1. TARİHİ VE COĞRAFİ YAPISI

TARİHÇE

Bartın Adının Kaynağı

“PARTHENİA” dan Bartın’a dönüşen adın kaynağı “PARTHENİOS” dur. Bartın Irmağı’nın antik çağdaki adı olan Parthenios; Yunan mitolojisinde Tanrıların babası OKENNAUS’un çocukları olan yüzlerce tanrıdan birisi ve “Sular Tanrısı”dır. Kısacası Bartın ismi ”Sular İlahı veya Muhteşem Akan Su “anlamlarına gelir.

Antik çağda Parthenios adı verilen Bartın Irmağı’nın kenarında kurulan Bartın kentinin PARTHENİA adıyla anıldığı ve bu ismin zamanla Bartın’a dönüştüğü yazılı kaynaklardan anlaşılmaktadır.

Eski Çağlarda Bartın

Bartın’ın ilk sahiplerinin, M.Ö.14.YY.’da Gaskalar ve M.Ö.13.YY.’da Hititler olduğu kabul edilmekte, daha sonra Bolu Havalisine yerleşen Bitinyalılar ile Kastamonu Havalisinde hüküm süren Paflagonyalıların, sınırlarını Parthenios’a kadar genişlettikleri böylece Bartın topraklarının bu iki egemenliğin sınırları içinde yer aldığı bilinmektedir. M.Ö.12.YY. sonlarında Bithynie Bölgesindeki Bartın; Friglerin, Paflagonie bölgesindeki Amasra Fenikelilerin eline geçmiş, Fenikeliler; Amasra (Sesamos), Ereğli (Heraklia), Sinop(Sinope) ve Tekkeönü ’nde (Kromna) ilk Sayda Kolonilerini oluşturmuşlardır.

M.Ö. 9.YY.’da Akdeniz’deki güç dengelerinin bozulmasıyla Fenikeliler ve ortakları Karyalılar Amasra ve Kromna’yı terk ettiler. Bartın ve çevresi, M.Ö.7.YY. sonlarında Kimmerlerin, M.Ö.6. YY. da Lidyalıların, M.Ö.547 yılında da Perslerin hâkimiyetine girdi. 216 yıllık Pers döneminde Karadeniz Kolonileri Perslon dostluğu sayesinde uzun süre bu statülerini korudular.

M.Ö. 334 yılında, Makedonya Kralı İskender, Perslerin hâkimiyetine son vererek bölgenin sahibi oldu. Bartın ve Ulus’un yönetimini “General Eumenes”, Amasra ve Tekkeönü’nün yönetimini de Fridya Satrapına bıraktı. Ancak Amasra yönetimi M.Ö.302-286 yılları arasında el değiştirerek Kraliçe Amastris tarafından yönetilmeye başlandı. M.Ö. 12. YY’dan beri Sesamos adıyla anılan kent, 16 yıllık Kraliçe Amastris Döneminden sonra kraliçenin adını aldı. Bu dönemde; Kromna (Tekkeönü), Tios (Filyos-Hisarönü) ve Kyteros (Gideros) sitelerinden oluşan Symoikismos Siteler Birliğine Başkent oldu. M.Ö.286 yılında Kraliçe Amastris, oğulları tarafından bindiği gemi batırılmak suretiyle öldürülünce kent yeniden Eumenesce yönetilmeye başlandı. Amasra ve Bartın çevresi yöredeki savaşlar sonrasında M.Ö.279 yılında Pontus Krallığının egemenliğine girdi.

Bizans Döneminde Bartın ve Amasra

M.Ö. 70 yılında Anadolu’ya giren Romalılar Pontus Krallığının Egemenliğine son vererek yöreye sahip oldular. Roma döneminde Bitinya ve Pontus’un Paflagonya’daki bölümü Bitinya-Pontus eyaleti olarak Satraplıkla yönetilmeye başlandı. Amasra bu eyaletin Pontus bölümünün başkenti oldu. M.S.395 yılına kadar Roma İmparatorluğu’nun, Roma-Bizans bölünmesi üzerine de Bizans’ın payına düşen Bartın ve çevresi uzun yıllar Bizans’ın hâkimiyetinde kaldı.

Ortaçağda Bartın ve Amasra

Bartın ve çevresi M.Ö. 390 yıllarında Hazar hükümdarı Sahip Han komutasındaki Peçenek ve Kumanların, M.S. 798 yıllarında Abdülmelik komutasındaki Müslüman Arapların, 800 yıllarında Selçukluların ve 865 yıllarında da Rusların yoğun akınlarına hedef oldu.

Türklerin yöreye ilgisi 1084 yıllarında başladı. Kutalmışoğlu Süleyman Bey'in Komutanlarından Emir Karatigin, 1084 yılında Sinop, Çankırı, Kastamonu ve Zonguldak 'ı alarak yörede Bartın, Ulus, Eflani, Safranbolu ve Devrek'i de kapsayan bir Türk Emirliği kurdu. Ancak 1086 yılında Süleyman Bey'in ölümü ve 1096 yılında başlayan 1.Haçlı Seferleri, Kuzeybatı Anadolu'ya yerleşen Türkler açısından ciddi sıkıntılar yarattı. Haçlı müttefikleriyle Bizans arasında yapılan anlaşma sonrasında başta Amasra, Sinop ve Ereğli olmak üzere İstanbul'dan Samsun'a kadar tüm Karadeniz sahili yeniden Bizans'ın hâkimiyetine girdi.

Bartın ve çevresi ise Bizans'tan sonra 11.YY sonlarında Anadolu Selçuklularının eline geçti. Bartın, 200 yıllık Selçuklu döneminden sonra 1326'da Kastamonu yöresine hakim olan Candaroğulları Beyliği ve 1392'den itibaren de Osmanlı İmparatorluğu sınırları içinde yer aldı.

Osmanlı Döneminde Bartın

1402 yılında yapılan Ankara savaşı sonunda bir ara İsfendiyaroğlu Beyliği'nin eline geçen kent 1461 yılında tekrar Osmanlı Devleti egemenliğine girmiştir.1460 yılına gelindiğinde; Bartın ve çevresi Osmanlı İmparatorluğu sınırları içinde, Amasra ise Ceneviz Kolonisi içerisinde yer almaktaydı. Anadolu'da Türk birliğini sağlamak, Cenevizlilerin elinde bulunan Karadeniz ticaretini ve denizyolunu ülkesine kazandırmak amacıyla Kuzey Anadolu Seferine hazırlanan Fatih Sultan Mehmet Han, ilk hedef olarak Amasra, Kastamonu ve Sinop'u seçti.1460 yılında, Fatih Sultan Mehmet Üsküdar'dan avlanmak bahanesiyle yola çıkarken, Mehmet Paşa komutasındaki Osmanlı Donanması da denizden hareket etti. Fatih Sultan Mehmet, Ekim ayında Bartın'a gelip ordugahını bugünkü Orduyeri 'ne kurdu. Donanmayla haberleşme sağlayan haberciler, donanmanın Amasra açıklarında görüldüğünü bildirdiklerinde, Amasra üzerine yürüyen Fatih Sultan Mehmet, Ceneviz Senyoru 'ndan kan dökülmeden Amasra'yı teslim aldı.

Bartın, Osmanlı döneminin 1460-1692 yılları arasında Anadolu Beylerbeyliği'ne bağlı Bolu Sancağı sınırları içinde yer aldı. Bolu Sancağının kaldırılmasıyla 1692-1811 yılları arasında Voyvodalıkla yönetilen Bartın, 1811 yılında da Kastamonu Vilayetine bağlı olarak yeniden kurulan Bolu Sancağına bağlandı. Bu dönemde ticari potansiyeliyle bölgenin pazar yeri olan ve Oniki Divan adını alan Bartın, 1867 yılında ilçe oldu. 1876 yılında da belediye teşkilatı kuruldu.

Cumhuriyet Döneminde Bartın

1920 yılında Zonguldak Mutasarrıflığına bağlanan Bartın, 1924 yılında Zonguldak'ın il olmasıyla birlikte bu ilin bir ilçesi haline gelmiştir. 07 Eylül 1991 tarihinde 28.08.1991 tarih ve 3760 sayılı kanunla il statüsüne kavuşmuştur.

Bartın iline bağlı ilçelerden Osmanlı döneminde ilçe iken Cumhuriyetle birlikte bucak statüsüne düşürülen Amasra 1987 yılında yeniden; Ulus 1944 yılında, Kurucaşile ise 1957 yılında ilçe olmuştur.

Bartın'ın halen Merkez, Amasra, Ulus ve Kurucaşile olmak üzere **4 ilçesi**, Kozcağız, Kumluca, Abdipaşa ve Hasankadı beldeleriyle birlikte toplam **8 Belediyesi** ve **265 köyü** vardır.

COĞRAFİ YAPI

Coğrafi Konumu

Bartın, Batı Karadeniz bölgesinin 41° 53' kuzey enlemi ile 32° 45' doğu boylamı arasında yer alır. Kuzeyini 59 km'lik sahil şeridiyle Karadeniz çevrelerken, doğuda Kastamonu, güneydoğuda Karabük, batıda ise Zonguldak illeriyle komşudur. Yüzölçümü 2.220 km² 'dir. İl merkezinin rakımı 25 metredir.

Uç Noktaları	Kuzey Enlemi	Doğu Boylamı
Doğu : Ulus-Kerpiçli Köyü	41° 44'	32° 54'
Batı : BüyükKızılkum-Kapan Burnu	41° 35'	32° 06'
Kuzey : Kurucaşile-Kapısıyu Köyü	41° 53'	32° 45'
Güney: Merkez-GünyeGerişli Köyü	41° 20'	32° 23'

Bartın ilinin komşu illere olan uzaklıkları tabloda yer almaktadır.

Bartın İline Komşu Olan İller	Zonguldak	Karabük	Kastamonu
İle olan Uzaklığı (km)	89	89	183

Bartın iline bağlı ilçelerin merkeze olan uzaklıkları tabloda yer almaktadır.

İlçenin Adı	İle Olan Uzaklığı (Km.)
Amasra	19
Kurucaşile	64
Ulus	37

Dağları

Bartın; doğu, batı ve kuzeyden yüksekliği 2.000 metreyi geçmeyen dağlarla çevrilidir. Dağlar yüksek olmamakla birlikte oldukça dik; sahillere doğru sarp ve kayalıktır. En yüksek nokta Keçikıran Tepesi'dir (1.619 metre). İlin en önemli dağları; Aladağ, Kocadağ, Karadağ, Kayaardı, Karasu ve Arıt dağlarıdır. Kent merkezini batıdan Aladağ, kuzeyden Karasu dağları ve doğudan Arıt dağları kuşatmaktadır.

Ovaları ve Yaylaları

Bartın Irmağı ve kolları tarafından derin bir biçimde parçalanmış arazi çok engebeli bir görünümündedir. Irmağın genişlediği alanlarda ve dağların oldukça dik yamaçları arasında dar ve derin vadiler yer alır. Kent merkezlerine inildikçe düz ovalar artmaktadır.

Ulus ilçesinde Uluyayla, Kumluca beldesinde Ardıç (Gezen) ile Kokurdan yaylaları, Arıt köyünde Zoni yaylası muhteşem doğal güzellikleriyle dağ ve yayla turizmi açısından önem arz eder.

Akarsuları

Bartın'ın en önemli akarsuyu, milattan önceki yıllarda Parthenios adı ile anılan ve kente adını veren Bartın Irmağıdır. Bartın Irmağı'nın iki ana kolunu oluşturan Koca Çay ve Kocanaz Çayı, Bartın merkezinde Gazhane Burnu'nda birleşip 14 km yol kat ederek Boğaz mevkisinden Karadeniz'e ulaşır.

Kocanaz Çayı güneyden doğup Kozcağız'dan kuzeye doğru akarken; 107 km uzunluğundaki Kocaçay, Kastamonu'dan gelip Ulus'tan geçen Göksu ve Eldeş Çayları (Ulus Çayı) ile bunlara katılan derelerden oluşur. Arıt ve Mevren Derelerinden oluşan Kozlu Çayı ile birleşen Kışla Deresi, Akpınar ve Karaçay Dereleri Koca Çayı besleyen akarsulardır. Diğer önemli akarsuları; Kapısıyu ve Tekkeönü Dereleri ile Ulus - Uluyayla'yı sulayan Ovaçayı ve İnönü Dereleridir.

Bartın Irmağı; üzerinde 500 tonluk gemilerle Karadeniz'den kente kadar ulaşım yapılabilen en düzenli akarsudur. Akış hızı saatte 720 m olup denize her yıl 1.000.000.000 m³ su akıtmaktadır.

2. İKLİM VE BİTKİ ÖRTÜSÜ

İklim

Bartın'da yazları sıcak, kışları serin geçen Ilıman Deniz İklimi (Karadeniz İklimi) hüküm sürmektedir. Denize yakınlığı ve pek yüksek olmayan dağ sıralarının kıyıya paralel oluşu, genellikle kıyı şeridi üzerinde sıcaklık farklarının azalmasına, nemin artmasına ve Balkanlardan gelen hava kütlelerinin etkisine neden olmaktadır.

İlde Ölçülen Bazı Meteorolojik Veriler (1960-2015)

• Ölçülen en yüksek sıcaklık(°C)	42,8	13/07/2000
• Ölçülen en düşük sıcaklık(°C)	-18,6	23/02/1985
• Ölçülen en yüksek yağış(kg/m ²)	161,1	07/08/1970
• Ölçülen en yüksek kar kalınlığı(cm)	109,0	03/01/1993
• Ölçülen en yüksek rüzgar hızı(km/s)	117,0	12/08/2012
• Hakim Rüzgar Yönü	N (Kuzey)	

Meteorolojik Veriler (2015 yılı)

• Ortalama Sıcaklık(°C)	13,3	
• En Yüksek Sıcaklık ve Günü(°C)	37,8	06/09/2015
• En Düşük Sıcaklık ve Günü(°C)	-7,3	09/01/2015
• Toplam Yağış Miktarları(mm)	1077,2	
• Yağışlı Gün Sayısı	128	
• Ortalama Nem(%)	80,3	

Bitki Örtüsü (Florası)

Bartın'daki ormanlık alanlar, bitki ve ağaç türü zenginlikleri ile yaban hayvanları yönünden Türkiye'nin en zengin ormanlık alanlarından.

Bu itibarla; Kastamonu ve Bartın il sınırları içinde bulunan Küre Dağları'nın batı kesimi, Bakanlar Kurulu kararı ile Kastamonu-Bartın-Küre Dağları Milli Parkı olarak kabul edilmiştir. Bu olgu bölgede başta dağ turizmi olmak üzere yeni bir turizm potansiyelinin doğmasına olanak sağlamıştır. Ormanların geçmişten gelen zenginliğini korumak ve geleceğe daha zengin orman kaynakları bırakabilmek için yoğun bir çalışma yapılmaktadır. Bu çalışmalar genellikle Bartın ve yöresinin yeşilliğini korumayı amaçlamaktadır.

Bartın'ın bitki örtüsünde geniş yer tutan ormanlar genellikle yayvan ve iğne yapraklı ağaçlardan oluşur. Sahil boyunca 600 m. yüksekliğe kadar olan alanın karakteristik ağaçları; meşe, kayın ve gürgendir. Sahilden içeride ve 1.500 metreden yüksek kesimlerde; kayın, kestane, köknar ve çam türleri; sahil şeridinde ise ceviz, kestane ve fındık plantasyonları yaygındır. (Son yıllarda mandalina-portakal-kivi yetiştiriciliği de bu plantasyon içinde yerini almaya başlamıştır.)

Toprak karakteri ve iklimi bağ-bahçe tarımına uygun olan yörenin ürün deseni arasında; tarla ürünleri ile sebze ve meyve türlerinin hemen hemen tümü sayılabilmektedir.

Ayrıca; son yıllarda adına festival düzenlenen kaliteli çilek yetiştiriciliği dikkat çekmektedir.

Yaban Hayatı (Faunası)

Bartın'ın faunasını; Çift yaşamlılar, sürüngenler, memeliler ve kuşlar oluşturur.

Çift yaşamlılardan: Kurbağa çeşitleri ve şeritli semender

Sürüngenlerden: Keler, kertenkele, yılan ve kaplumbağa

Memelilerden: Kurt, çakal, gelincik, porsuk, tilki, ağaç sansarı, sincap, kirpi, köstebek, yedi uyur, fare çeşitleri, boz ayı, yabani domuz, tavşan, karaca ve yarasa türleri sayılabilmektedir.

Kuş çeşitleri: Leylek, atmaca, doğan, baykuş, şahin, alakarga, saksağan, üveyik, guguk kuşu, kukumav, puhu, saka, serçe, çam, ağaçkakan, bildircin, kınalı keklik, sülün, çulluk, karatavuk yer alır.

3. NÜFUS DURUMU

(Nüfus Bilgileri ve Nüfusa Dayalı Bilgilerde En Son Açıklanan 31.12.2015 Tarihli TÜİK Verileri Kullanılmıştır.)

Bartın ilinin nüfusu TÜİK Adrese Dayalı Nüfus Kayıt Sistemine (ADNKS) göre **190.708**'dir. Nüfusun % **49,36**'ini **94.138** kişi ile **erkekler**, % **50,64**'unu **96.570** kişi ile **kadınlar** oluşturmaktadırlar.

BARTIN İL GENELİ NÜFUSUN CİNSİYETE GÖRE DAĞILIMI



■ ERKEK NÜFUSU; 94.138; %49,36

■ KADIN NÜFUSU; 96.570; %50,64

ADNKS'ne göre Nüfusun %**40,81**'i (77.827) şehirde*, %**59,19**'u (112.881) kırsal kesimde** yaşamaktadır.

*Şehir Nüfusu: İl/İlçe Merkezleri,

**Kırsal Kesim Nüfusu: Belde ve Köyler

Bartın İli Genel Nüfus Durumu

YERLEŞİM YERLERİ		2015	2014	2013	2012	2011	2000
BARTIN	ŞEHİR	66.091	63.253	61.289	56.557	54.555	35.992
	BELDE/KÖY NÜFUSU	81.381	81.977	82.984	86.705	87.247	94.500
	TOPLAM	147.472	145.230	144.273	143.262	141.802	130.492
AMASRA	ŞEHİR	6.666	6.788	6.640	6.601	6.359	6.338
	BELDE/KÖY NÜFUSU	8.401	8.588	8.701	8.683	8.784	9.784
	TOPLAM	15.067	15.376	15.341	15.284	15.143	16.122
KURUCAŞİLE	ŞEHİR	1.796	1.797	1.826	1.738	1.696	2.074
	BELDE/KÖY NÜFUSU	4.963	5.047	5.233	5.472	5.626	6.668
	TOPLAM	6.759	6.844	7.059	7.210	7.322	8.742
ULUS	ŞEHİR	3.274	3.247	3.240	3.255	3.246	3.598
	BELDE/KÖY NÜFUSU	18.136	18.708	19.226	19.425	19.778	25.224
	TOPLAM	21.410	21.955	22.466	22.680	23.024	28.822
BARTIN GENEL TOPLAMI	ŞEHİR	77.827	75.085	72.995	68.151	65.856	48.002
	BELDE/KÖY NÜFUSU	112.881	114.320	116.144	120.285	121.435	136.176
	TOPLAM	190.708	189.405	189.139	188.436	187.291	184.178

Kaynak:TÜİK

Bartın Şehir, Belde ve Köy Nüfus Durumu

YERLEŞİM YERLERİ		2015	2014	2013	2012	2011	2000
BARTIN	İLÇE MERKEZİ	66.091	63.253	61.289	56.557	54.555	35.992
	KOZCAĞIZ BELDESİ	6.722	6.597	6.487	5.554	5.455	4.916
	HASANKADI BELDESİ	1.924	2.007	2.073	2.072	2.053	1.896
	KÖY NÜFUSU	72.735	73.373	74.424	77.170	78.066	85.966
	TOPLAM	147.472	145.230	144.273	143.262	141.802	130.492
AMASRA	İLÇE MERKEZİ	6.666	6.788	6.640	6.601	6.359	6.338
	KÖY NÜFUSU	8.401	8.588	8.701	8.683	8.784	9.784
	TOPLAM	15.067	15.376	15.341	15.284	15.143	16.122
KURUCAŞİLE	İLÇE MERKEZİ	1.796	1.797	1.826	1.738	1.696	2.074
	KÖY NÜFUSU	4.963	5.047	5.233	5.472	5.626	6.668
	TOPLAM	6.759	6.844	7.059	7.210	7.322	8.742
ULUS	İLÇE MERKEZİ	3.274	3.247	3.240	3.255	3.246	3.598
	ABDİPAŞA	2.601	2.620	2.605	2.609	2.731	2.717
	KUMLUCA	2.193	2.280	2.250	2.225	2.202	2.892
	KÖY NÜFUSU	13.342	13.808	14.371	14.591	14.845	19.615
	TOPLAM	21.410	21.955	22.466	22.680	23.024	28.822
GENEL TOPLAM	ŞEHİR NÜFUSU *	77.827	75.085	72.995	68.151	65.856	48.002
	BELDE NÜFUSU **	13.440	13.504	13.415	14.369	14.114	14.143
	KÖY NÜFUSU ***	99.441	100.816	102.729	105.916	107.321	122.033
	TOPLAM	190.708	189.405	189.139	188.436	187.291	184.178

Not: Arıt Belediyesi'nin 31.03.2015 tarihinden itibaren tüzel kişiliği kaldırılıp belediye teşkilatı kapatılmıştır.

- (*) Bartın, Amasra, Kurucuşile, Ulus İlçe Merkezleri Nüfusu.
(**) Abdipaşa, Kumluca, Kozcağız, Hasankadı Belde Merkezleri Nüfusu.
(***) Belediye Teşkilatı Olmayan Yerleşim Yerleri Nüfusu

İlin Nüfus yoğunluğu (Kişi)

Yerleşim Yerleri	Yüzölçümü km ²	2000	2011	2012	2013	2014	2015
Bartın Merkez	1.191	113	127	124	121	122	123,8
Amasra	127	134	90	127	121	121	118,6
Kurucasıle	172	55	52	45	41	39,8	39,2
Ulus	730	41	41	32	31	30,1	29,3
İl Geneli	2.220	86	89	88	85	85	85,9

Yıllar İtibari İle Kadın ve Erkek Nüfusu Karşılaştırması

CİNSİYET	2000	2011	2012	2013	2014	2015
KADIN	87.211	91.841	95.514	95.717	96.199	96.570
ERKEK	96.967	95.450	92.922	93.422	93.206	94.138
İl Geneli	184.178	187.291	188.436	189.139	189.405	190.708

Yıllar itibari İle Bartın Nüfus Hareketleri

	2012	2013	2014	2015	2016
Doğum	2.352	2.354	2.470	2.129	930
Ölüm	1.371	1.271	1.332	1.279	738
Evlenme	1.550	1.530	1.552	1.252	475
Boşanma	286	310	300	286	186

İlçelere göre Nüfus Hareketleri

2016	Merkez	Amasra	Kurucasıle	Ulus	Toplam
Doğum	826	51	23	30	930
Ölüm	579	77	24	58	738
Evlenme	381	36	17	41	475
Boşanma	154	20	-	12	186

İlimizde Bulunan Yabancı Sayıları:

Bartın İlimizde 32 farklı ülkeden gelerek ikamet izni alan yabancıların genel toplamı 206'dır.

Kısa Dönem İkamet İzni	41
Aile İkamet İzni	66
Öğrenci İkamet İzni	98
TOPLAM	206

Geçici Koduma altına alınan 43 Suriye uyruklu vatandaşın ilk kayıt işlemleri İl Emniyet Müdürlüğü Yabancılar Büro Amirliği tarafından gerçekleştirilmiştir.

4. İDARİ DURUM

Bartın, 7 Eylül 1991 tarihinde 28.08.1991 tarih ve 3760 sayılı kanunla Türkiye'nin 74. ili hüviyetine kavuşmuştur.

İlimizin Merkez, Amasra, Ulus, Kurucaşile olmak üzere 4 İlçesi; Kozcağız, Kumluca, Abdipaşa ve Hasankadı Beldeleriyle birlikte toplam **8 Belediyesi** ve **265 Köyü** vardır.

İdari Teşkilat Dağılımı

İlçeler	Belediyeler İlçe / Belde	Belediye Sayısı	Mahalle Sayısı	Köy Sayısı	Birlik Sayısı		
					Köy.Hiz.G. Birliği	Mahalli İdareler Birliği	İçme suyu Birlikleri
Merkez	Bartın	3	18	98	1	1	1
	Kozcağız		4	40	-		-
	Hasankadı		4	-	-		-
	Toplam		26	138	1		1
Amasra	Amasra	1	5	30	1	1	-
Kurucaşile	Kurucaşile	1	4	28	1		-
Ulus	Ulus	3	5	49	1		1
	Abdipaşa		4	-	-		-
	Kumluca		3	20	-	-	
	Toplam		21	127	3	1	
İl Geneli Toplam		8	47	265	4	1	2

5. SOSYAL DURUM

Yöre insanı, toplumsal değişimden etkilenmekle birlikte gelenek ve göreneklerini, halk oyunları ve müziğini, giyimini, el sanatlarını, mutfak kültürünü ve yöresel şiveyi günümüze kadar taşımıştır. Gelenek ve göreneklerin en çarpıcı örnekleri, Garıla Pazarı ile uzun yıllar anılarda yaşayıp dilden dile dolaşan Bartın düğünleri ve topluca kutlanan dini bayramlarda görülmektedir.

İnanışlar, gemi atması töreni, yöresel giyim-kuşam, el işlemleri, telkırma, dokumacılık, ağaç oymacılığı (çekicilik), gemi yapımıcılığı, taş sac yapımı, yöre mutfağı, yerel etkinlikler ve kutlama günleri gibi aktiviteler ve sosyal öğeler ilin canlı kültür hayatının önemli parçaları olarak göze çarpmaktadır.

Nevilerine Göre Dernekler

Ana Nevi	Dernek Sayısı	Üye Sayısı Toplamı
Mesleki ve Dayanışma Dernekleri	50	18.307
Spor ve Spor İli İlgili Dernekler	73	3.354
Eğitim Araştırma Dernekleri	17	509
Dini Hizmetlerin Gerçekleştirilmesine Yönelik Dernekler	79	2.226
Kültür, Sanat ve Turizm Dernekleri	20	580
Sağlık Alanında Faaliyet Gösteren Dernekler	3	92
Engelli Dernekleri	3	259
Toplumsal Değerleri Yaşatma Dernekleri	9	489
İnsani Yardım Dernekleri	29	1.361
Çevre Doğal Hayat Hayvanları Koruma Dernekleri	13	558
Düşünce Temelli Dernekler	4	331
Gıda, Tarım ve Hayvancılık Alanında Faaliyet Gösteren Dernekler	2	66
Şehit Yakını ve Gazi Dernekleri	1	183
İmar, Şehircilik ve Kalkınma Dernekleri	1	17
Bireysel Öğreti ve Toplumsal Gelişim Dernekleri	3	134
Kamu Kurumları ve Personelini Destekleyen Dernekler	2	120
Toplam	309	28.586

Kaynak: İl Dernekler Müdürlüğü

İl Merkezi ve İlçelerinde Kuruluşu Bulunan Sendika, Şube ve Temsilcilikleri

	İşçi Sendikaları	Memur Sendikaları
Şube Düzeyinde	1	6
Bölge Temsilciliği	-	1
İl Temsilciliği Düzeyinde	2	32
İlçe Temsilciliği Düzeyinde	-	16
Toplam	3	55

Kaynak: İl Dernekler Müdürlüğü

İl Merkez, İlçe ve Beldelerde Kuruluşu Bulunan Siyasi Partiler

Siyasi Parti Teşkilatının Yeri	Siyasi Parti Sayısı
İl Teşkilatı	11
Merkez İlçe Teşkilatı	8
Amasra Teşkilatı	10
Ulus Teşkilatı	6
Kurucaşile Teşkilatı	4
Belde Teşkilatı	12
Yan Kuruluşlar (Kadın, Gençlik Kolları vb.)	2
TOPLAM	53

Kaynak:İl Dernekler Müdürlüğü

Sportif Faaliyetler:

Spor Kulüpleri Sayıları

Yıllar	İhtisas	Müessese	Spor Kulübü	Okul Kulübü	Toplam
2011	1	6	24	3	34
2012	1	6	24	4	35
2013	1	6	25	4	36
2014	1	7	28	3	39
2015	1	7	30	4	42
2016	1	8	32	4	45

Kaynak:Gençlik Hizmetleri ve Spor İl Müdürlüğü

Sporcu Sayısı	
Cinsiyet	Lisanslı
Bayan	4.002
Erkek	12.291
Toplam	16.293

Lisanslı Futbolcu Sayısı
1.104
MEB Sporcu Sayısı
4.209

Kaynak:Gençlik Hizmetleri ve Spor İl Müdürlüğü

İlçe ve Beldelerde Bulunan Spor Tesisleri

İlçeler	Futbol Sahası (Çim-Sentetik)	Futbol Sahası (Toprak)	Spor Salonu	Gençlik Merkezi	Tenis Kortu	Kamp Eğitim Merkezi	Misafirhane
Merkez	1	1	1	1	2		1 Adet (6 Yataklı)
Amasra	1		1				
Ulus	1						
Kurucaşile	1					1Adet* (45 Yataklı)	
Kozcağız	1*						
Abdipaşa	1						
Kumluca	1						
Genel Toplam	7	1	2	1	2	1	1

*Belediyeye devri yapılmıştır.

Kaynak:Gençlik Hizmetleri ve Spor İl Müdürlüğü

Sosyal Hizmetler

75.Yıl Huzur Evi

Personel Bilgileri: 9 kadrolu personel, 1 ek ders karşılığı hemşire, 15 özel hizmet alımı, mamul yemek alımı kapsamında 4 mutfak personeli ve araç kiralama ile 1 şoför hizmet sunmaktadır. Toplam 29 personel görev yapmaktadır. Yatak kapasitesi 29'dur.

Koruma ve Bakım Altında Bulunan Yaşlı Sayısı :

Bayan :7
Bay :17

Hizmet Verilen Yaşlı Sayısı :

Ücretli :14
Ücretsiz :10

Durum	Yıllar							
	2009	2010	2011	2012	2013	2014	2015	2016
Sırada Bekleyen Yaşlı Sayısı	8	5	-	2	6	0	0	9
Korunma ve Bakım Altında Bulunan Yaşlı Sayısı	26	29	27	29	26	25	24	24

Kaynak:Aile ve Sosyal Politikalar İl Müdürlüğü

Kadın Konuk Evi Müdürlüğü

Yatak Kapasitesi: 12 kişi olup 5 bayan ve 4 çocuk kadın konuk evinde kalmaktadır.

Personel Bilgileri:7 kadrolu personel, 1 ek ders karşılığı hemşire, 8 özel hizmet alımı, araç kiralama ile 1 şoför hizmet sunulmaktadır. Toplam 17 personel görev yapmaktadır.

Çocuk Evi Koordinasyon Merkezi

Personel Bilgileri: 12 kadrolu personel, 22 özel hizmet alımı personeli olmak üzere toplam 34 personel görev yapmaktadır.

Hizmet Verilen Yaş Grubu : 0-18

Kayıtlı Çocuk Sayısı : 12

Yuvada Fiilen Bakılan Çocuk Sayısı : 10

Koruma ve Bakım İçin Sırada Bekleyen Çocuk : 0

Çocuk Yuvası	Yıllar							
	2009	2010	2011	2012	2013	2014	2015	2016
Evlat Edindirilen Çocuk	8	6	9	4	9	7	8	-
Koruyucu Aile Yanında Bakılan Çocuk	4	4	3	5	8	5	9	-
Korunma Altına Alınan Çocuk	12	14	21	11	7	21	17	6
Engelli Bakım Ücretinden Yararlanan Engelli	943	1.147	1.328	1.478	1.486	1.490	1.543	1.613
Korunma ve Bakım Altında Bulunan Engelli	0	0	0	0	1	3	2	4
Ayni-Nakdi Yardımla Aile Yanına Döndürülen Çocuk	8	0	0	0	0	4	3	6
Ayni Nakdi Yardımdan Yararlanan Çocuk	25	55	41	50	69	85	90	85

Kaynak:Aile ve Sosyal Politikalar İl Müdürlüğü

Korunma ve Bakım Altında Bulunan Engelli:

Kuruluşumuzda, Aile ve Sosyal Politikalar İl Müdürlüğümüzün 29.11.2013 tarih ve 616 sayılı oluru ile Engelli İlk Kabul ve Müdahale Birimi oluşturulmuştur. Engelli ilk kabul biriminde 4 engelli bulunmaktadır.

2016 yılında korunma altına alınma talebiyle Müdürlüğümüze 14 engelli müracaatı olmuştur. Bu müracaatçılardan 1 tanesi red edilmiş, 2 tanesi talebinden vazgeçmiş, 2 tanesi vefat etmiş ve 3 tanesi yerleşmiş olup; 6 tanesinin işlemi devam etmektedir.

Aile ve Sosyal Politikalar İl Müdürlüğünce Yapılan Yardımlar

2013 Yılında Yapılan Yardımlar : 01.01.2013-31.12.2013 tarihleri içerisinde, aylık değişimler göstermekle birlikte (yardım süresi bitenler, yeni yardım başlatılanlar dahil) maksimum 61 aile süreli yardımla desteklenmiştir. Desteklenen bu ailelere toplam 314.915,05 TL Sosyal Yardım yapılmıştır.

2014 Yılında Yapılan Yardımlar : 01.01.2014-31.12.2014 tarihleri içerisinde, aylık değişimler göstermekle birlikte (yardım süresi bitenler, yeni yardım başlatılanlar dahil) maksimum 73 aile süreli yardımla desteklenmiştir. Desteklenen bu ailelere toplam; 483.193,74 TL Sosyal Yardım yapılmıştır.

2015 Yılında Yapılan Yardımlar : 01.01.2015-31.12.2015 tarihleri içerisinde, aylık değişimler göstermekle birlikte (yardım süresi bitenler, yeni yardım başlatılanlar dahil) maksimum 83 aile süreli yardımla desteklenmiştir. Desteklenen bu ailelere toplam; 548.997,69 TL Sosyal Yardım yapılmıştır.

2016 Yılında Yapılan Yardımlar : 01.01.2016-30.06.2016 tarihleri içerisinde, aylık değişimler göstermekle birlikte (yardım süresi bitenler, yeni yardım başlatılanlar dahil) maksimum 91 aile süreli yardımla desteklenmiştir. Desteklenen bu ailelere toplam 246.293,70 TL Sosyal Yardım yapılmıştır.

2013 Yılında Engelli Bakım Hizmeti: 01.01.2013-31.12.2013 tarihleri içerisinde 1.485 engellimize 12.616.351,18 TL engelli evde bakım ücreti ödenmiştir.

2014 Yılında Engelli Bakım Hizmeti: 01.01.2014-31.12.2014 tarihleri içerisinde 1.490 engellimize 13.826.267,84 TL engelli evde bakım ücreti ödenmiştir.

2015 Yılında Engelli Bakım Hizmeti: 01.01.2015-31.12.2015 tarihleri içerisinde 1.543 engellimize 14.604.214,33 TL engelli evde bakım ücreti ödenmiştir.

2016 Yılında Engelli Bakım Hizmeti: 01.01.2016-30.06.2016 tarihleri içerisinde 1.613 engellimize 6.965.533,00 TL engelli evde bakım ücreti ödenmiştir.

Sosyal Yardımlaşma ve Dayanışma Vakfınca Yapılan Yardımlar:

01.01.2016-30.06.2016 tarihleri arasında 4.270 kişiye 1.248.616,03 TL'lik nakdi ve 385 kişiye ise 61.287,22 TL'lik aynı yardım yapılmıştır.

Nakdi Yardımlar			
Yıllar	İlçeler	Kişi Sayısı	Tutarı (TL)
2013	Bartın	8.578	1.223.580
	Ulus	1.533	567.905
	Amasra	761	337.360
	Kurucaşile	828	422.885
	Toplam	11.700	2.551.730

Aynı Yardımlar	
Kişi Sayısı	Tutarı (TL)
1.653	899.065
1.227	474.455
352	172.680
11	15.537
3.243	1.561.737

2014	Bartın	7.426	1.322.025,40
	Ulus	3.073	587.510,00
	Amasra	1.250	354.130,00
	Kurucaşile	854	535.849,00
	Toplam	12.603	2.799.514,40

1	6.850,00
549	167.741,24
2	7.000
1	1.551,90
553	183.143,14

2015	Bartın	13.842	1.925.758,00
	Ulus	2.614	335.621,00
	Amasra	1.680	394.122,75
	Kurucaşile	1.615	466.000,00
	Toplam	19.751	3.121.505,75

1.459	933.633,00
2.459	470.835,00
1270	179.133,57
346	156.131,84
5.534	1.739.733,41

2016	Bartın	1.204	305.175,77
	Ulus	1.500	147.132,00
	Amasra	586	558.108,26
	Kurucaşile	980	238.200,00
	Toplam	4.270	1.248.616,03

-	-
71	3.826,50
204	32.420,93
110	25.039,79
385	61.287,22

Kaynak:SYDV

Kömür Yardımları

İlçeler	2016		2015		2014		2013	
	Miktar (Ton)	Aile Sayısı	Miktar (Ton)	Aile Sayısı	Miktar (Ton)	Aile Sayısı	Miktar (Ton)	Aile Sayısı
Bartın*	-	-	2.156	1.459	2.156	1.507	1.653	2.730
Ulus	-	-	700	777	1.000	918	961	961
Amasra*	-	-	400	400	350	350	350	350
Kurucaşile	47,75	109	347,25	346	333,70	333	286	350
Toplam			3.603,25	2.982	3.839,70	3.108	3.250	4.391

*2016 yılı kömür yardımları olup dağıtım sürecindedir.

2016 Yılı Yardımları Yardım Türü	Kişi Sayısı	Yardım Tutarı (TL)
Şartlı Eğitim Yardımı	498	74.656,20
Şartlı Sağlık Yardımları (Sağlık ve Gebelik)	157	18.390,00
Aynı Yardımlar*	-	-
Nakdi Yardımlar	1.204	305.175,77
Öksüz-Yetim Aylığı	10	4.500,00
Eşi Vefat Etmiş Kadınlara Yönelik Yardım Programı	93	96.000,00
Muhtaç Asker Ailesi Yardımı	58	41.750,00
Muhtaç Asker Çocuğu Yardım Programı	18	5.500,00
Engelli Aylığı	711	804.550,61
Yaşlı Aylığı(65+)	394	266.812,08
Engelli Yakını Aylığı	165	172.725,15
Toplam	3.308	1.790.059,81

*2016 Aynı Yardımları Dağıtım Sürecindedir.

Şartlı Nakit Transferleri Eğitim Yardımları

2016	Tutarı (TL)	Yararlanıcı (Kişi)
Merkez	74.656,20	498
Amasra	-	-
Kurucaşile	15.305,50	106
Ulus	27.133,00	158
Toplam	117.094,70	762

Kaynak:SYDV

Belediyelerce Yapılan Yardımlar

Yapılan Yardım Türü	Yardımları Yapan Kurum	Yararlanıcı Sayısı/Kurum	Tutarı (TL)
Asker Ailesi Yardımı	Bartın Belediyesi	57	28.900,00
Nakdi Yardım		-	190.000,00
Aynı Yardım		2	1.799,40
Gıda Yardımı		1.100	58.850,00
Odun Yardımı		498	7.910,00(KDV Hariç)
Gıda Yardımı (Ramazan Paketi)	Amasra Belediyesi	200	14.000,00
Diğer Yardımlar (Kurum)		5	6.248,30
Asker Ailesi Yardımı	Kozcağız Belediyesi	6	3.380,00

Kaynak:İl,İlçe ve Belde Belediyeleri

Vakıflar Bölge Müdürlüğüne Yapılan Yardımlar:

İlimizde 2016 yılında Vakıflar Bölge Müdürlüğüne 846 kişiye toplam 385.067,77 TL'lik nakdi ve aynı yardım yapılmıştır.

YILLAR	Nakdi Yardımlar		Aynı Yardımlar	
	Kişi Sayısı	Tutarı (TL)	Kişi Sayısı	Tutarı (TL)
2013	140	121.825,08	700	170.721,92
2014	177	168.526,80	700	186.755,08
2015	156	157.389,56	700	204.115,56
2016	146	152.513,24	700	232.554,53

Kaynak: Vakıflar Bölge Müd.

Hayır Hizmetleri Yıllık Harcamaları:

Yıl	Yapılan Yardım Türü	Yararlanıcı Sayısı (Kişi)	Tutarı (TL)
2016	Kuru Gıda Yardımı	700	385.067,77
	Öğrenci Bursu (Üniversite Bursu Dahil)	110	
	Muhtaç Maaşı	7	
	Üniversite Bursu	29	
	TOPLAM	846	

Kaynak: Vakıflar Bölge Müd.

İlde Kurulu Bulunan Vakıflar

S. No	İlçesi	Vakfın Adı	Kur. Tarihi	Vakıf Başkanı
1	Merkez	Sos. Yard. ve Day. Vakfı	30.07.1986	Vali
2	Amasra	Sos. Yard. ve Day. Vakfı	16.02.1989	Kaymakam
3	Ulus	Sos. Yard. ve Day. Vakfı	30.07.1986	Kaymakam
4	Kurucaşile	Sos. Yard. ve Day. Vakfı	30.07.1986	Kaymakam
5	Merkez	Bartın Hizm. Kalk. Vakfı	21.09.1992	Hakan ÇÖME
6	Ulus	Ulus'a Hizmet Vakfı	08.06.1990	Ziya ÇELİK
7	Merkez	Bartın Eğitim Vakfı	06.04.2011	Nedim ERDOĞAN
8	Merkez	İnci BANKOĞLU Eğitim ve Kültür Vakfı	22.04.2015	Hüseyin BANKOĞLU

Kaynak: Vakıflar Bölge Müd.

Vakıf Sayısı, Üye Sayısı

YILLAR	Vakıf Sayısı	Vakıf Üye Sayısı	Vakıf Başına Düşen Üye Sayısı
2013	7	69	9
2014	7	69	9
2015	8	76	10
2016	8	76	10

Kaynak: Vakıflar Bölge Müd.

Bartın Vakıflarına Ait Emlak Bilgileri

İli	Mazbut		Bağış		Toplam		Genel Toplam
	Akar	Hayrat	Akar	Hayrat	Akar	Hayrat	
BARTIN	30	15	-	-	30	15	45

Kaynak: Vakıflar Bölge Müd.

6. SAĞLIK

Sağlık Hizmeti :

- Yataklı tedavi kurumlarında toplam **401.386** hastaya poliklinik hizmeti verilmiştir.
- Hastanelerimizde yatan hasta sayısı **12.385'dir.**
- Hastanelerimizde; **163 A** grubu, **915 B** grubu, **1.592 C** grubu, **833 D** grubu, **126 E** grubu, **1.475 D** grubu günübirlik, **3.656 E** grubu günübirlik ve **158** diğer olmak üzere toplam **8.918** ameliyat gerçekleştirilmiştir.

Sağlık Kurumları Bilgileri

Sağlık Kurumları Bilgileri		2012	2013	2014	2015	2016
Sağlık Müdürlüğü		1	1	1	1	1
Kamu Hastaneler Birliği Genel Sekreterliği		1	1	1	1	1
İl Halk Sağlığı Müdürlüğü		1	1	1	1	1
İl Ambulans Servisi Başhekimliği		1	1	1	1	1
Komuta Kontrol Merkezi		1	1	1	1	1
Acil Yardım İstasyonu (Merkez İlçede 7, Diğer İlçelerde 4)		7	7	10	10	11
Devlet Hastanesi	Bartın Devlet Hastanesi	1	1	1	1	1
İlçe Entegre Hastanesi	Ulus İlçe Entegre Hastanesi	1	1	1	1	1
	Amasra İlçe Entegre Hastanesi	-	1	1	1	1
Ağız ve Diş Sağlığı Merkezi		1	1	1	1	1
Halk Sağlığı Laboratuvarı		1	1	1	1	1
Verem Savaş Dispanseri		-	-	-	1	1
Toplum Sağlığı Merkezi		3	2	2	2	2
Aile Sağlığı Merkezi		30	30	31	32	33

Sağlık Kurumlarına İlişkin Genel Bilgiler

Sağlık Kurumunun Adı	Bulunduğu Yer	Sayısı	Yatak Sayısı	Yatak İşgal Oranı (%)
Bartın Devlet Hastanesi	Merkez İlçe	1	432	92
Bartın Ağız ve Diş Sağlığı Merkezi	Kavallar Mevkii	1	-	-
Amasra İlçe Entegre Hastanesi	Amasra	1	5	-
Ulus İlçe Entegre Hastanesi	Ulus	1	10	-
Toplam	-	4	447	-

*Yatak İşgal Oranı Türkiye Ortalaması (2014):%73

*Ortalama Yatış Günü Türkiye Ortalaması (2014):4,4

Sağlığa İlişkin Genel Bilgiler

Kurum	Bulunduğu Yer	Sayısı
Verem Savaş Dispanseri	Merkez İlçe	1
AÇS ve AP Merkezi	Merkez İlçe	-
Halk Sağlığı Lab.	Merkez İlçe	1
Toplum Sağlığı Merkezi	İl Geneli	2
Aile Sağlığı Merkezi	İl Geneli	33
Köy Sağlık Evi	İl Geneli	31
Eczane Sayısı	Merkez İlçe	54
	Amasra	4
	Kurucaşile	2
	Ulus	6
	Toplam	66
Ambulans Sayısı	İl Geneli	29
112 Acil İstasyonu	Merkez İlçe	7
	Amasra	1
	Kurucaşile	1
	Ulus	2
	Toplam	11

Sağlık Personeli Durumu

Unvan	Sağlık Bakanlığı			Özel Kurumlar	Toplam
	İl Sağlık Müdürlüğü	Halk Sağlığı Müdürlüğü	Kamu Hastaneler Birliği Genel Sekreterliği		
Uzman Dr. Sayısı	-	7	75	28	110
Pratisyen Dr. Sayısı	6	77	10	10	103
Diş Hekimi	-	4	20	18	42
Eczacı	-	-	-	-	66
Hemşire	2	51	286	23	362
Ebe	1	82	67	-	150
Diğer Personel	175	156	298	117	746
Toplam	184	377	756	196	1.513

Özel Sağlık Kuruluşları Dağılımı

İlçe Adı	Özel Muayenehaneler	Özel Muayenehaneler (Diş)	Özel Poliklinik (Diş)	Özel Laboratuvar (Diş)	Özel Diyaliz Merkezi	Özel Tıp Merkezi
Merkez	2	10	3	5	2	2
Amasra	-	-	-	-	-	-
Kurucaşile	-	-	-	-	-	-
Ulus	-	1	-	-	-	-
Toplam	13		2	5	2	2

Sağlık Sisteminde Hekim Başına ve Yatak Başına Düşen Kişi Sayısı

Yıllar	Uzman ve Pratisyen Hekim Sayısı	Uzman ve Pratisyen Hekim Başına Düşen Kişi Sayısı	İldeki Fiili Yatak Sayısı	Yatak Başına Düşen Kişi Sayısı
2015	181	1.046	399	475
2016	175	1.089	432	441

Bebek Ölüm Hızı (binde)	
2013	6,30
2014	8,30
2015	3,3
	7,8

5 Yaş Altı Ölüm Hızı (binde)	
2013	0,5
2014	0,1
2015	5,9
2016	0,3

Sağlık Personeli ile Yapılan Doğumların Toplam Doğuma Oranı (%)	
2013	100,00
2014	99,90
2015	100
2016	99,90

Düşük Doğum Ağırlıklı Bebek Oranı (%)	
2013	3,0
2014	8,9
2015	9,9
2016	10,5

Aile Hekimliği (1. Basamak) Verileri	2014	2015	2016
Aile Hekimi Başına Düşen Nüfus	3.221	2.999	2.793
Aile Hekimliğine Toplam Müracaat Sayısı	845.391	861.685	419.475
Aile Hekimliği Müracaat Sayısı Oranı	4,5	4,5	3,2

Ağız ve Diş Sağlığı Verileri	2014	2015	2016
Toplam Müracaat sayısı	119.316	134.116	49.643
Kişi Başı Ortalama Müracaat Sayısı	0,82	1,41	0,3
Doktor Başına Düşen Hasta Muayene Sayısı	7.628	9.579	9.535
Hasta Sevk Oranı	1,04	1,20	0,4

Hastane (2. Basamak) Verileri	2014	2015	2016
Toplam Müracaat sayısı	856.236	909.380	401.386
Kişi Başı Ortalama Müracaat Sayısı	4,52	4,36	2,10
Doktor Başına Düşen Hasta Muayene Sayısı	9.729	9.287	6.371
Yatan Hasta Sayısı	27.175	28.971	12.385
Yatak Doluluk Oranı %	93,5	87,18	92
Yatan Hasta Ortalama Kalış Gün Sayısı	4.74	4,67	4,8
İl Dışı Hasta Sevk Sayısı	13.560	11.651	
Hasta Sevk Oranı (%)	1.58	1,40	3.832

7. EĞİTİM (İlk ve Orta Öğretim)

İl Geneli Okul, Öğretmen ve Öğrenci Sayıları.

Genel Değerlendirme (Okul öncesi, İlk ve Orta Öğretim, Resmi+Özel)

Okul Sayısı	:	165
Derslik Sayısı	:	1.821
Öğretmen Sayısı	:	2.245
Öğrenci Sayısı	:	30.792
Derslik Başına Düşen Öğrenci Sayısı	:	17
Öğretmen Başına Düşen Öğrenci Sayısı	:	14

Genel Toplam

Okul öncesi, İlk ve Orta Öğretim, Resmi+Özel, Bağlı Kurumlar (2015-2016)

TÜR	Okul	Yönetici Sayısı	Öğretmen	Usta Öğretici	Öğrenci	Derslik
Anaokulu	10	11	49	-	758	34
Anasınıfı (İÖO ve Liselerinin Bünyesinde)	71*	-	99	-	1.583	99
İlkokul	75	68	523	-	9.394	582
Ortaokul	50	49	707	-	9.427	580
Ortaöğretim (Lise)	30	70	798	-	9.630	493
Bağlı Kurumlar (H.E.M.ve L.K . Mesleki Eğitim Merkezi)	11	24	69	3	-	33
Genel Toplam	165	222	2.245	3	30.792	1.821

*Anasınıfı, İlköğretim ve Lise bünyesinde açıldığı için Genel Toplamda okul sayısına eklenmemiştir.

Resmi Kurumlar (2015-2016)

TÜR	Okul	Yönetici Sayısı	Öğretmen	Usta Öğretici	Öğrenci	Derslik
Anaokulu	7	9	37	-	653	25
Anasınıfı (İÖO. ve Liselerinin Bünyesinde)	(69)*	-	95	-	1.514	91
İlkokul	72	66	485	-	8.943	540
Ortaokul	47	49	658	-	8.910	580
Ortaöğretim (Lise)	26	65	756	-	9.313	403
Bağlı Kurumlar (H.E.M. ve L.K. Mesleki Eğitim Merkezi)	11	24	69	3	-	33
Genel Toplam	152	213	2.100	3	29.333	1.672

*Anasınıfı, İlköğretim ve Lise bünyesinde açıldığı için Genel Toplamda okul sayısına eklenmemiştir.

Özel Kurumlar (2015-2016)

TÜR	Okul	Yönetici Sayısı	Öğretmen	Öğrenci	Derslik
Anaokulu	3	2	12	105	9
Anasınıfı (İÖO ve Liselerinin Bünyesinde)	2*	-	4	69	8
İlkokul	3	4	38	451	42
Ortaokul	3	-	49	517	-
Lise (Ortaöğretim)	4	5	42	317	90
Diğer	-	-	-	-	-
Genel Toplam	13	9	145	1.459	149

*Anasınıfı, İlköğretim ve Lise bünyesinde açıldığı için Genel Toplamda okul sayısına eklenmemiştir.

Okul Öncesi Eğitim Genel Bilgileri (Resmi+Özel)

Açıklama	2010-2011	2011-2012	2012-2013	2013-2014	2014-2015	2015-2016
Anaokulu Sayısı	8	8	8	8	9	10
Anasınıfı Sayısı	83	88	101	101	76	71
Öğrenci Sayısı	2.505	2.523	2.293	2.268	1.849	2.341
Öğretmen Sayısı	117	138	147	158	139	148
Usta Öğretici Sayısı (Kadrosuz)	22	23	22	-	-	-
Derslik Sayısı	117	146	137	156	130	133
Derslik Başına Düşen Öğrenci Sayısı	21	17	16,70	14,53	18	18
Çağ Nüfusu	4.622	4.622	4.513	4.625	3.919	5.489
Okullaşma Oranı	% 54,19	%54,58	% 50,81	%49,09	47,18	47,41

Not: Milli Eğitim Bakanlığı ve Çağ Nüfusu TÜİK verilerine göre 4-5 yaş net okullaşma oranlarına göre alınmıştır.

İlkokul Okullaşma Oranı (4 Yıllık)

Öğretim Yılı	Çağ Nüfusu	Öğrenci Sayısı	Okullaşma Oranı %
2014-2015	9.590	9.246	96,41
2015-2016*	9.670	9.394	95,21

Not: * Çağ Nüfusu TÜİK Tarafından açıklanmadığından Çağ Nüfusu ve Okullaşma Oranları 2014-2015 verileridir.

Ortaokul Okullaşma Oranı (4 Yıllık)

Öğretim Yılı	Çağ Nüfusu	Öğrenci Sayısı	Okullaşma Oranı %
2014-2015	9.747	9.623	98,73
2015-2016	9.238	9.427	99,18

* Çağ Nüfusu TÜİK Tarafından açıklanmadığından Çağ Nüfusu ve Okullaşma Oranları 2014-2015 verileridir.

İlköğretimde Okullaşma Oranı (8 Yıllık Eğitime Göre)

Öğretim Yılı	Çağ Nüfusu	Öğrenci Sayısı	Okullaşma Oranı %
2010-2011	21.890	21.881	99,95
2011-2012	20.574	20.564	99,96
2012-2013	22.195	21.441	96,60
2013-2014	20.991	19.992	95,24
2014-2015	19.337	19.004	98,28
2015-2016	18.908	18.821	97,85

* Çağ Nüfusu TÜİK Tarafından açıklanmadığından Çağ Nüfusu ve Okullaşma Oranları 2014-2015 verileridir.

Ortaöğretim Genel Bilgileri (Resmi+Özel)

Açıklama	2010-2011	2011-2012	2012-2013	2013-2014	2014-2015	2015-2016
Okul Sayısı	23	23	23	26	27	30
Öğrenci Sayısı	9.243	9.800	7.426	9.059	9.487	9.630
Öğretmen Sayısı	639	613	643	641	703	798
Derslik Sayısı	364	383	324	422	430	438
Derslik Başına Düşen Öğrenci Sayısı	29	26	23	22	22	22
Okullaşma Oranı	% 74,73	85,88	% 81,68	84,35	89,71	92,13

Genel Lise ve Mesleki Teknik Liselerde Ortaöğretim Durumu

Açıklama	2013-2014		2014-2015		2015-2016*	
	Mesleki Tek. L.	Genel Lise	Mesleki Tek. L.	Genel Lise	Mesleki Tek. L.	Genel Lise
Okul Sayısı	18	8	19	8	19	11
Öğrenci Sayısı	6.284	2.775	6.425	3.062	6.333	3.297
Öğretmen Sayısı	372	263	489	214	536	262
Derslik Sayısı	270	195152	268	162	266	227
Derslik Başına Düş. Öğrenci Sayısı	23	18	24	19	24	15
Okullaşma Oranı	%69,36	%30,64	57,23	32,49	35,61	56,52
Genel Okullaşma Oranı	% 84,35		%89,71		%92,13	

* Çağ Nüfusu TÜİK Tarafından açıklanmadığından Çağ Nüfusu ve Okullaşma Oranları 2014-2015 verileridir.

Ortaöğretimde Okullaşma Oranı

Öğretim Yılı	Çağ Nüfusu	Öğrenci Sayısı	Okullaşma Oranı %
2009-2010	11.730	8.621	73,49
2010-2011	11.411	9.243	74,73
2011-2012	11.411	9.800	85,88
2012-2013	11.113	8.806	99,39
2013-2014	10.739	9.059	84,35
2014-2015	10.734	9.487	89,71
2015-2016	10.690	9.630	92,13

Yetişkin Okuryazarlık Oranı (15+Yaş)

YIL	İlin 15 yaş üstü nüfusu (Sayı)	Yetişkin okuryazarlık oranı TOPLAM (Yüzde)	İldeki 15 yaş üstü erkek nüfusu (Sayı)	Okur Yazarlık Oranı erkek (Yüzde)	İldeki 15 yaş üstü kadın nüfusu (Sayı)	Okur Yazarlık oranı KADIN (Yüzde)
2010	150.336	86,37	73.425	94,22	76.911	79
2011	150.514	88,36	72.978	96,08	77.536	81,24
2012	152.415	93,32	74.405	96,95	78.010	89,86
2013	152.415	93,32	74.405	96,95	78.010	89,86
2014	152.213	94,67	74.123	97,91	78.090	91,44
2015	155.245	93,75	75,87	97,43	79,37	90,08

Not: 2015 Çağ Nüfusu TÜİK Tarafından açıklanmamıştır.

TEOG Bilgileri (2015-2016)

Sınıf	Öğrenci Sayısı	Sınava Giren Öğrenci Sayısı	Sınava Girmeyen Öğrenci Sayısı	Sınava Girme Oranı	Ortalama yerleştirme Puanı	İl Sıralaması
8.Sınıf I	2.515	2.515	-	100	-	Bakanlık tarafından açıklanmamıştır
8.Sınıf II	2.501	2.489	12	%99.52		

ÖSS-LYS Sonuçları Türkiye Ortalamalarına Göre Sıralaması

2006	2011	2012	2014	2015
Eşit Ağırlıklı Puan Ortalamasına Göre:40	TS Puan Ortalamasına Göre:2	TS Puan Ortalamasına Göre:1	ÖSYM tarafından il sıralamaları açıklanmamıştır.	ÖSYM tarafından il sıralamaları açıklanmamıştır.
Sayısal Ağırlıklı Puan Ortalamasına Göre:53	TM Puan Ortalamasına Göre:8	TM Puan Ortalamasına Göre:2		
Sözel Ağırlıklı Puan Ortalamasına Göre:20	MF Puan Ortalamasına Göre:7	MF Puan Ortalamasına Göre:2		
160 ve Üstünde Puan Alan Aday Sayısı Yüzdesine Göre:35				

Özel Öğrenci Yurtları (Lise)

2014-2015					2015-2016				
Sayı	Kapasite		Barınan Öğrenci		Sayı	Kapasite		Barınan Öğrenci	
	Kız	Erkek	Kız	Erkek		Kız	Erkek	Kız	Erkek
23	556	1.165	196	701	22	537	1.130	331	661
Toplam	1.721		897		Toplam	1.667		992	

Ortaöğretim Kurumları Öğrenci Pansiyonları

2014-2015					2015-2016				
Sayı	Kapasite		Barınan Öğrenci		Sayı	Kapasite		Barınan Öğrenci	
	Kız	Erkek	Kız	Erkek		Kız	Erkek	Kız	Erkek
9	691	532	384	301	9	691	532	470	283
Toplam	1.223		685		Toplam	1.223		753	

Ücretsiz Ders Kitapları Dağıtımı

Yıllar	Dağıtım Yapılan Kitap Sayısı
2009-2010	356.270
2010-2011	360.718
2011-2012	358.000
2012-2013	353.756
2013-2014	359.327
2014-2015	378.421
2015-2016	416.682
TOPLAM	2.583,174

Taşımali Eğitim

YIL	Taşıma Merkezi Sayısı	Toplam Taşınan Öğrenci Sayısı
2011-2012	54	7.803
2012-2013	53	8.186
2013-2014	69	9.698
2014-2015	70	7.417(Merkez)
2015-2016	94	9.256(İl Geneli)

Taşımali Eğitim Kapsamında Öğrencilere Öğle Yemeği Dağıtımı

YIL	Yemek Dağıtılan Merkez Okul Sayısı	Yemek Dağıtılan Öğrenci Sayısı
2011-2012	54	7.803
2012-2013	53	7.997
2013-2014	68	9.698
2014-2015	67	7.160
2015-2016	90	9.082

Burs Alan Öğrenci Durumu (2015-2016)

İlçe	İlkokul	Ortaokul	Lise	Mesleki Teknik Eğitim	Toplam
Merkez	-	92	347	78	517
Amasra	-	1	-	3	4
Ulus	-	22	-	8	30
Kurucaşile	-	-	-	-	-
Toplam	-	89	347	89	551

Yatılı İlköğretim Bölge Okulları (2015-2016)

İlçe	Okulun Adı	Yatılı Öğrenci Kapasitesi			Yatılı Kalan Öğrenci Sayıları		
		Kız	Erkek	Toplam	Kız	Erkek	Toplam
Merkez	Arıt Ş.Necdet Orhan YİBO	112	137	249	43	36	79
Ulus	Kumluca Atatürk YİBO	121	150	272	22	36	58
Genel Toplam		233	287	520	65	72	137

Eğitime % 100 Destek Kampanyası ve Devlet – Vatandaş İşbirliği

Yıllar	Hayırsever	Türü/Derslik Sayısı	Proje Bedeli(TL)
2004	Kemal-Sabriye Ocakçı	16	525.000
2005	-	-	-
2006	-	-	-
2007	İnci BANKOĞLU	Kız yurdu (100 Kişilik)	800.000
2008	Nedret KETEN	Kız yurdu (150 Kişilik)	300.450
2009	-	-	-
2010	Ayşe ÖZSOY	Anaokulu	940.000
2010	İl Özel İdaresi-Mustafa AYDEDE	Anaokulu	150.000
2011	-	-	-
2012	-	-	-
2013	Otistik Çocuklar Eğitim Merkezi	Eğitim Salonu (9 Derslikli)	333.631
2014	-	-	-
2015	-	-	-
2016	TOBB Sosyal Bilimler Lisesi	16 (Derslik)	Yapımı Devam Ediyor
TOPLAM	-	-	3.049.081,00

Kamu Kaynakları Kullanılarak Yapılan Okul-Yurt-Kapalı Spor Salonu Sayıları

Yıllar	Okullar/Kapalı Spor Salonları	Derslik Sayısı/ Yurt Tipi ve Kapasite	Proje Bedeli (TL)
2010	Merkez İ.Ö.O (Fen Lisesi)	8 Derslik	1.033.305,67
	Karainler İlköğretim Okulu	3 Derslik	154.000,00
2013	Atatürk İlkokulu	20 Derslik	2.061.000,00
	Yanaz İlkokulu	4 Derslik	384.000,00
2014	Ağdacı İlkokulu	8 Derslik	2.146.345,18
	Kaleşah İlkokul-Ortaokul	16 Derslik	7.450.157,99
	Abdipaşa ÇPL/Kapalı Spor Salonu	12 Derslik/140 Kişi Kap.	4.632.757,99
	Kozcağız İmam Hatip Orta Okulu	12 Derslik	3.036.022,02
	Kumluca İmam Hatip Orta Okulu	12 Derslik	3.198.221,87
	Ulus İmam Hatip Orta Okulu	12 Derslik	3.598.047,14
	Kurucaşile ÇPL Kapalı Spor Salonu	150 Kişi Kapasiteli	1.124.839,89
2015	Merkez İmam Hatip Ortaokulu	16 Derslikli	4.136.791,37
	Merkez İmam Hatip Lisesi	16 Derslikli	Yapımı Devam Etmekte
	Anadolu Kız Meslek Lisesi	24 Derslikli	5.106.039,31
	Çaydüzü Ortaokulu	16 Derslikli	Yapımı Devam Etmekte
	Amasra Çok Programlı Lisesi	24 Derslikli	Yapımı Devam Etmekte
	Ulus Vilayetler Birliği Anaokulu	6 Derslikli	594.896,31
	Merkez Öğretmenevi	33 Oda 84 Yatak	Yapımı Devam Etmekte
2016	Amasra Saraydüzü Ertuğrul Işık Anaokulu (Anasınıfı)	2 (Derslik)	İhale Aşamasında

Halk Eğitim Merkezi Faaliyetleri (2015-2016)

Kurs Türü	Kurs Sayısı	Katılan Kursiyer Sayısı		
		Kadın	Erkek	Toplam
Okuma-Yazma	39	51	58	109
Mesleki Kurslar	444	6.833	5.524	12.357
Genel Kurslar	530	6.693	3.452	10.145
Toplam	1.013	13.577	9.034	22.611

Şartlı Eğitim Yardımları

Dönem	Çocuk Sayısı	Miktar
2015	1.971	292.322,17
2016	498	74.656,20

8. ÜNİVERSİTE

BARTIN ÜNİVERSİTESİ

5765 sayılı ve 22.05.2008 tarihli kanunla kurulan Bartın Üniversitesi bünyesinde; 7 Fakülte, 3 Enstitü, 1 Yüksekokul, 2 Meslek Yüksekokulu ile 7 Araştırma ve Uygulama Merkezi bulunmaktadır. Üniversite şehir merkezine 5 km uzaklıkta olup 87.520,00 m²'lik kampüs alanı mevcuttur.

2015-2016 Akademik yılında personel sayısı 533'si akademik ve 242'i idari olmak üzere toplam 775'dir.

2015-2016 Akademik Yılı İtibariyle Bölüm Bazında Öğrenci Sayısı

Fakülte	Bölüm	Öğrenci Sayısı
Orman Fakültesi	Orman Mühendisliği	408
	Peyzaj Mimarlığı	
	Orm. Endüstri Mühendisliği	
Fen Fakültesi	Matematik	370
	Moleküler Biyoloji ve Genetik	
Edebiyat Fakültesi	Sosyoloji-Sosyoloji Uzaktan Eğitim	1.067
	Tarih	
	Türk Dili ve Edebiyatı –Türk Dili ve Edebiyatı Uzaktan Eğitim	
	Felsefe	
Eğitim Fakültesi	Fen Bilgisi Öğretmenliği	824
	İlköğretim Matematik Öğretmenliği	
	Sınıf Öğretmenliği	
	Sosyal Bilgiler Öğretmenliği	
	Türkçe Öğretmenliği	
	İlköğretim Din Kültürü Öğretmenliği	
İktisadi ve İdari Bilimler Fakültesi	İktisat	2.158
	Yönetim Bilişim Sistemleri	
	Siyaset Bilimi ve Kamu Yönetimi	
	İşletme	
İslami İlimler Fakültesi	İlköğretim Din Kültürü ve Ahlak Bilgisi	448
	İslami İlimler	
Mühendislik Fakültesi	Çevre Mühendisliği	1.814
	Tekstil Mühendisliği	
	İnşaat Mühendisliği	
	Metalürji ve Malzeme Mühendisliği	
	Makine Mühendisliği	
Toplam		7.089

2015-2016 Akademik Yılı İtibariyle Birim Bazında Enstitülerde Kayıtlı Öğrenci Sayısı

Enstitü Adı	Öğrenci Sayısı
Sosyal Bilimler Enstitüsü	260
Fen Bilimleri Enstitüsü	496
Eğitim Bilimleri Enstitüsü	328
Toplam	1.084

2015-2016 Akademik Yılı İtibarıyla Birim Bazında Öğrenci Sayısı

Meslek Yüksekokulu Adı	Bölüm	Öğrenci Sayısı
Bartın Meslek Yüksek Okulu	Bilgisayar Programcılığı-Bilgisayar Programcılığı(Uzaktan Eğitim)	2.530
	Deniz ve Liman İşletmeciliği	
	Gemi İnşaat Programı	
	Giyim Üretim Teknolojisi Programı	
	Grafik Tasarım	
	Halkla İlişkiler ve Tanıtım Programı	
	İşletme Yönetimi	
	Mobilya ve Dekorasyon Programı	
	Muhasebe ve Vergi Uygulamaları Programı	
	Organik Tarım Programı	
	Ormancılık ve Orman Ürünleri Programı	
	Peyzaj ve Süs Bitkileri	
	Seracılık	
	Süs Bitkileri Yetiştiriciliği	
	Turizm ve Otel İşletmeciliği Programı	
	Turizm ve Seyahat Hizmetleri Programı	
Yat İşletme ve Yönetimi Programı		
BESYO	Antrenörlük Eğitimi	938
	Beden Eğitimi ve Spor Öğretmenliği	
	Rekreasyon	
Sağlık Hizmetleri Meslek Yüksek Okulu	Çocuk Gelişimi	848
	Evde Hasta Bakımı	
	İlk ve Acil Yardım	
	Optisyenlik	
	Tıbbi Dokümantasyon ve Sekreterlik Programı	
	Tıbbi Tanıtım ve Pazarlama	
	Yaşlı Bakımı	
Toplam		4.136

Bartın Üniversitesi Yeni Kampüs Alanı

Üniversitenin yeni kampüs alanı merkez ilçeye bağlı Kutlubeyyazıcılar Köyü ile Esenyurt Köyü sınırları içerisinde yer alan toplam 1.162.781,55 m² alan üzerinde kurulmaktadır.

Barınma

KYK Öğrenci Yurtları	Kapasite	Barınan Öğrenci Sayısı
Bartın Yurt Müdürlüğü	1.130	855
Çeşm-i Cihan Yurt Müdürlüğü	664	440
Oruç Reis Yurdu	243	165
Toplam	2.037	1.460

9. KÜLTÜR VE TURİZM

Genel

Bartın, 3000 yıllık geçmişinden günümüze taşıdığı seçkin tarihi, kültürel, folklorik değerleri ve doğal turizm kaynaklarıyla önemli bir cazibeye sahiptir.

Tarihi "Paphlagonia" bölgesindeki antik kentlerden Sesamos (Amasra), Kromna (Kurucaşile) ve Erythinoi (Çakraz) Bartın sınırları içindedir. Antik değerlerin en fazla görüldüğü antik kent Amasra'dır. Günümüzde, Bartın turizmde ilk akla gelen; kültür ve deniz turizmidir. Kültür turizmde; özellikle Amasra'daki antik varlıklar, deniz turizmde ise; son yıllarda ilgi çeken ve yoğunluk yaşayan İnkumu, Amasra, Mugada ve Çakraz önemli turistik değerlerdir.

Bartın, halk kültürünün vazgeçilmez öğeleri açısından seçkin bir yere sahiptir. Yöre insanı, toplumsal değişimden etkilenmekle birlikte gelenek ve göreneklerini, halk oyunları ve müziğini, giyimini, el sanatlarını, mutfak kültürünü ve yöresel şiveyi günümüze taşımasını bilmiştir. Bu folklorik değerleri; dostluk ve sevecenlik, dayanışma, mizah ve eğlenceyle, kısaca; özgün yaşamıyla bütünleştirmiştir. Gelenek ve göreneklerin en çarpıcı örnekleri, Garıla Pazarı ile uzun yıllar anılanda yaşayıp dilden dile dolaşan Bartın düğünleri ve topluca kutlanan dini bayramlarda görülür.

İnanışlar, gemi atması töreni, yöresel giyim-kuşam, el işlemleri, telkırma, dokumacılık, ağaç oymacılığı (çekicilik), gemi yapımcılığı, taş sac yapımı, yöre mutfağı, yerel etkinlikler ve kutlama günleri gibi aktiviteler ve sosyal öğeler Bartın canlı kültür hayatının vazgeçilmez parçalarıdır.

Kültür Turizmi

Amasra'da; Müze, Kale, Kuşkayası Yol Anıtı, Yeraltı Galerisi ve Kiliseler (Fatih Camii ve Sanat Evi) ile Roma Meclis Sarayı (Bedesten) kalıntıları,

Merkez ilçede; Aya Nikolas Kilisesi (Kültür Evi), Höyükler ile Osmanlı dönemi eserlerinden Camiler, Köprüler, Hanlar, Hamam ve Ahşap Bartın Evleri,

Kurucaşile'de; Kromna kenti kalıntıları olan Tekkeönü kalesi, Mahzen ve Galeri ile Yedikuyular,

Ayrıca; Folklorik değerler ve Yöre mutfağı, Geleneksel El Sanatlarından 400 yıllık bir geleneği yansıtan Ahşap Yat ve Tekne yapımcılığı, Amasra'da Ağaç işleri (Oymacılık-Süsleme) ve Merkezde Tel Kırma ürünleri.

Deniz Turizmi

İnkumu, Amasra ve Çakraz plajları,

Günübirlikçiler için; Kızılkum, Mugada, Hatipler, Güzelcehisar, Göçkün, Akkonak, Çambu, Karaman, Tekkeönü, Kurucaşile ve Kapısuyu plajları.

Doğa Turizmi

Küre Dağları Milli Parkı, Yaylalar (Uluyayla, Gezen ve Ardıç yaylaları), Gezi Alanları (Şelaleler ve Trekking Alanları), Gürcüoluk Mağarası, Güzelcehisar Lav Sütunları, Sportif Turizm Alanlar.

Kültürel ve Folklorik Değerler

Bartın sınırları içindeki Sesamos (Amasra), Kromna (Kurucaşile) ve Erythinoi (Çakraz) tarihi "Paphlagonia" bölgesindeki önemli antik kentlerdendir. Amasra, antik değerlerin en fazla görüldüğü kenttir.

Bartın merkezinde; Kemal Samancıoğlu Etnografya Müzesi, 700 civarında etnografik eser barındırmaktadır. Fırınlı Kalesi, Çeştepe Höyüğü, Manastırtepe Tümülüsü, Manastırtepe Nekropolü, Deveciler Tümülüsü, Sivritepe Tümülüsü, Durnuk Kaya Mezarları, Güzelcehisar Lav Sütunları ve Kale kalıntıları, Halilbey, İbrahim Paşa, Hacı Mehmet, İkramiye ve Şadırvanlı Camileri, Eski Kilise (Kültür Evi), Taşhan ve Okurhan, Kemer ve Orduyeri Köprüleri, Şadırvan, Osmanlı Hamamı, Kütüphane Binası, İstiklal İlkokulu Binası, Belediye Binası ve Kırtepe Çeşmesi önemli tarihi değerlerdir.

Amasra ilçesinde; Ön Asya'da tek olan Kuşkayası Yol Anıtı, Amasra Kalesi; giriş kapısı, sur ve teras duvarları ile toplam 12 adet kale burcu, Kale üzerindeki armalar, Kilise (Fatih Camii), Chapel (Kültür Evi), Yeraltı Galerileri, Oyma Mağaralar ve Bedesten kalıntıları, akropol ve nekropol, Boztepe Mahallesi ve Ada Kütlesi, Kaleiçi Mahallesi, Bedesten Mevkii, Tavşan Adası, Tekketepe Mevkii, Direklikaya, Küçük Liman Antik Rıhtım ve Nekropol Alanı, Sanat Evi (Küçük Kilise), Tavşan Adası, Manastır Kalıntısı, Boztepe Mabnet Kalıntısı, Roma Dönemi Köprüsü ve Su Kemeri, Şehir Hamamı, Kaymakamlık Lojmanı ve Bahriye Mektebi (Müze Binası), antik kentin görünen yüzleridir. Tiyatro (5000 kişilik), Forum, Şeref yolu, Yeraltı Çarşısı, akropol ve nekropol gibi bölümler toprak altındadır.

Kurucaşile ilçesinde; Tekkeönü kalesi ve kale içindeki Hisarkale Mahzeni, Ulus ilçesinde; Hasandede Türbesi, Şimşirli Baba Camii ile Mirzaşah (Ağa Köyü), Karahasan ve Kırktepeler (Abdipaşa) Höyükleri ile Bartın Merkezi, Amasra ve Ulus'taki sivil mimari örneklerinden Bartın Evi (Tescilli konut) önemli tarihi değerlerdir.

Doğal Değerler

Bartın, zengin doğal değerlere sahiptir bir ildir. Dünya Doğayı Koruma Vakfı'nın "Dünyadaki 100, Ülkemizdeki 9 Sıcak Noktadan Birisi" olarak nitelendirdiği Küre Dağları Milli Parkı; kültürel ve folklorik özellikleri, büyüleyici doğal peyzajı, biyolojik çeşitlilik ve zengin yaban hayatı ile görülmeye değer öğeleri eşsiz bir manzara bütünlüğü içinde sergilemektedir.

İlimizde, birbirinden ilginç ekolojik değerler doğa turizminde birçok aktiviteye olanak sağlamaktadır. Görünümleri son derece güzel ve renkli doğal oluşumlarıyla Gürcüoluk Mağarası, 80 milyon yıllık doğal anıt niteliğindeki Güzelcehisar lav sütunları, doğa harikası yaylalar ile nitelikli peyzaj değerlere (şelale ve kanyonlar) sahip dağ ve doğa gezi alanları, doğa turizminde öne çıkmakta ve Bartın'ı bölgenin cazibe merkezi konumuna taşımaktadır. Ayrıca; yat ve su üstü sporlarına olanak sağlayan ırmak ile doğa sporları parkurları, foto safari ve kuş gözlemciliği gibi sportif aktiviteler diğer önemli turizm faaliyetleridir.

Deniz turizmi içinde değerlendirilebilecek 59 km.lik kıyı kesiminde çoğu bakir olan plajlar; deniz- güneş-kum turizmi yanında yat ve su sporları için de önemli aktivite alanlarıdır.

Değerlendirilebilir Kaynaklar

Kültür Turizmi: Tarihi Paphlagonia bölgesinde en eski yerleşim merkezlerinden olan ve özellikle ülke ölçeğinde köklü bir turizm geleneği bulunan Amasra'da, turizmde yeterli düzeyde kullanılmayan mevcut kaynaklar ile henüz açığa çıkarılmayan zengin antik değerler;

Bartın genelinde Osmanlı Evleri, El Sanatları (Ahşap Yat ve Tekne, Hediyelik Eşya, Tel Kırma vb.) ve diğer folklorik özellikler kültür turizminde değerlendirilebilecek kaynaklardır.

Deniz Turizmi: Bartın'ın olağanüstü güzellikler sergileyen kıyı kesiminde henüz bakir durumda bulunan ve günübirlik kullanıma açık plajların daha aktif kullanımına yönelik olarak sosyal donatı ihtiyaçlarının giderilmesi ve konaklama tesisleri yatırımlarının teşviki gerekmektedir.

İrmak Turizmi: İlimizde Bartın ırmağı; gerek debisi ve akış hızı ve gerekse çevresindeki doğal peyzaj ile önemli bir kaynaktır. ALTINIRMAK- GÜMÜŞ DENİZ TURLARI 'nın başlangıç noktası olup, su bisikleti ve sandal gezileri ile kürek yarışları gibi aktivitelere olanak sağlamaktadır.

Yayla Turizmi: Uluyayla, Ardıç ve Gezen yaylaları olağanüstü güzellikler sergilemektedir.

Kış Turizmi: Yayla turizminde değerlendirilebilecek Uluyayla, Ardıç ve Gezen yaylaları, aynı zamanda kış turizmi için de önemli bir potansiyeldir.

Dağ Ve Doğa Turizmi: Kastamonu - Bartın Küre Dağları Milli Parkı; doğal potansiyeliyle önemli bir cazibe merkezidir. Ayrıca ilimiz; şelale, kanyon ve birbirinden ilginç peyzaj değerleriyle beğenilen Gezi Alanlarına sahiptir.

Çadır Ve Karavan Turizmi: İlimizde, yaylalar ve bakir koyların bulunduğu sahil kesimi doğal güzellikler içinde Çadır ve Karavan Kampı için ideal ortamlar sunmaktadır.

Çiftlik Turizmi: İlin iç kesimlerinde ve özellikle yaylalara yakın alanlarda yer alan köyler, Çiftlik Turizmi yatırımları için ideal özellikler taşımaktadır.

Mağara Turizmi: İlimizde, varlığı bilinen yaklaşık 100 adet mağaradan birçoğu turizmde değerlendirilebilecek niteliktedir. Bu mağaralarla ilgili gerekli araştırmaların yapılması gerekmektedir.

Av Turizmi: Bartın, Kara avcılığına uygun alanlarıyla beğenilmektedir.

Yat Turizmi: Bartın'da, Bartın ırmağı (Yalı mevki), Amasra Antikliman ve Balıkçı Barınakları; yat turizminde değerlendirilebilecek özellikler taşımaktadır.

Kongre Turizmi: "Ülkemizde turizmin başladığı yer" olarak bilinen Amasra; son yıllarda Kongreler için Üniversitelerimizden yoğun talep almaktadır. Bartın ve özellikle Amasra'da Kongre salonları ihtiyacı bulunmaktadır. İlimiz; kültürel ve doğal potansiyeliyle yaşadığı turizm hareketliliğini, yakın bir gelecekte bu tür organizasyonları gerçekleştirerek daha da artıracaktır.

Tescilli Kültürel ve Doğal Varlıklar

Arkeolojik Sit Alanları.

Bartın Merkez İlçe:

- Fırınlı Kalesi (Fırınlı Köyü)
- Çeştepe Höyüğü (Çeştepe Köyü)
- Karasu Höyüğü (Karasu Köyü)
- Manastırtepe Tümülüsü 1. ve 3. derece (Akgöz ve Kocareis Köyleri - Durnuk Mevkii)
- Durnuk Kaya Mezarları 1.derece (3 Adet) (Durnuk Mevkii)
- Manastırtepe Nekropol Alanı 1. derece (Durnuk Mevkii)

- Deveciler Tümülsü 1. derece (Kayadibi Çavuş Köyü)
- Sivritepe Tümülsü (Kayadibi Köyü, Çavuş İlit Sivritepe Mevkii)
- Güzelcehisar Suuçuran Mevkii 1. derece)
- Arıt Kaya Odaları ve Su Sarnıcı (Ceneviz, M.S.13. yy. - Arıt Dağı üzerinde)

Amasra İlçesi:

- Boztepe Ada Kütlesinin üst kısmı 1. derece
- Boztepe Mahallesi, 3. derece
- Kaleiçi Mahallesi, 3. derece
- Bedesten Mevkii, 3. derece
- Tavşan Adası 1. derece
- Tekketepe Mevkii 3. derece
- Nekropol Alanı (T.T.K Lojmanları altı – Amasra Mezarlığı sınırına kadar) 3. derece
- Direklikaya 3. derece
- Küçük Liman Antik Rıhtım 2. derece
- Belediye Lojmanlarının bulunduğu alan 2. derece
- Günümüz Mezarlığı T.T.K. girişine kadar 2. derece
- T.T.K. hizmet binalarının bulunduğu alan bedestene kadar 3. derece

Kentsel Sit Alanları

Bartın Kent merkezi: İtfaiye binasından Kemerköprüye kadar olan alan (Orta Mahalle, Kırtepe Mahallesi, Demirciler Mahallesi, Kemerköprü Mahallesi).

Doğal Sit Alanları:

Bartın Merkez İlçe: Kent merkezi -Irmak kenarı boyunca (iki kenardan 50'şer metre) 1. derece, Güzelcehisar Köyü Suuçuran Mevkii ile Güzelcehisar Burnu arasındaki kıyı bandı 1.derece

Amasra İlçesi: Tavşan Adası 1. Derece, Boztepe ada kütlesinin üst kısmı 1. Derece, Çakraz Göçkündemirci Köyü kıyı şeridi ve köy yerleşmesinin 1 km kuzeyinde Yalı Mevkiindeki koy 1. Derece, Çakraz Bozköy kıyı şeridi 1. Derece, Çakrazşeyhler Köyü kıyı şeridi 2. Derece, Gürcüoluk Mağarası

Ulus İlçesi: Ulukaya Köyü Ulukaya Şelalesi 1.Derece, Hasandede Türbesi çevresi 1.Derece

Taşınmaz Kültür Varlıkları (Tekyapı Ölçeğinde)

Bartın Merkez İlçe:

Dinsel ve Kültürel Yapılar: Halilbey Cami (Yukarı), İbrahim Paşa Cami (Orta), Merkez Cami (Aşağı), Hacı Mehmet Camii, İkramiye Camii, Taş Han, Dervişoğlu Hanı (Okur Han), Eski Kilise (Kültür Evi), İlkokul Binası (İstiklal), Kütüphane Binası, Belediye Binası, Şadırvan, Hamam, Çeşme, Orduyeri Köprüsü, Kemer Köprü, Ulupınar Değirmeni-Abdipaşa

Sivil Mimarlık Örnekleri: Bartın Merkez ilçe sınırları içinde **258** adet tescilli Ahşap konut bulunmaktadır.

Amasra İlçesi:

Askeri Yapılar: Sit kapsamındaki Askeri yapı, Amasra kalesidir.

Boztepe Mahallesi Sormagir bölümünde; doğu, kuzeydoğu ve güney sur ve teras duvarları, duvar kalıntıları, 12 adet kale burcu,

Zindan Mahallesindeki Zindan bölümünde; kuzey sur duvarları, hisardibi, iç ve dış kale sur duvarları, duvar kalıntısı ve kapı ile dış kale surları üzerinde kale burcu.

Dinsel ve Kültürel Yapılar: Manastır Kalıntısı (Tavşan Adası), Mabet Kalıntısı (Boztepe Mahallesi), Kilise Yapı Kalıntısı (Boztepe Mah.), Kaymakamlık Lojmanı (Zindan Mahallesi), Fatih Camii (Eski Kilise- Zindan Mahallesi), Kültür ve Sanat Evi (Küçük Kilise-Kuledibi), Bahriye Mektebi (Müze Binası), Kemerli Yapı (Bartın Şosesi yakınında), Tiyatro Kalıntısı (Mezarlık içinde), Gymnasium (Bedesten), Roma Dönemi Köprüsü (Bedesten Mevkii), Roma Dönemi Su Kemerli (Cevizlik Vadisi), Kuşkayası Yol Anıtı (Askersuyu Mevkii), Şehir Hamamı (Kum Mah), Hamam (İskele Cad. Hamam Sok.)

Sivil Mimarlık Örnekleri: Amasra ilçesinde 13 adet tescilli Ahşap ve Taş yapı bina bulunmaktadır.

Kurucaşile İlçesi:

Askeri, Dinsel ve Kültürel Yapılar: Tekkeönü Köyü, Ceneviz kalesi kalıntıları, Tekkeönü Köyü, kale içinden denize kadar uzanan dehliz ve kayakuyuları (7 adet)

Ulus İlçesi:

Sivil Mimarlık Örnekleri: Bartın'dakilerle eşzamanlı ve benzerlik taşıyan 12 adet tescilli Ahşap konut bulunmaktadır

Kocagöz Konağı (İl Kültür ve Turizm Müdürlüğü'nce Restorasyonuna başlanmış, 2007 yılında Restorasyonu tamamlanmak ve Etnografya Müzesi ve El Sanatları İşleme Merkezi olarak hizmete açılmak üzere Ulus Kaymakamlığı'na devredilmiştir.)

Dinsel ve Kültürel Yapılar: Hasandede Türbesi-Camii /Ulus-Merkez, Şimşirli Baba Camii, yanındaki Şimşirli Baba'nın mezarı, Tebrizli Şemseddin Efendinin mezarı ve Çeşmesi /Ulus-Kalecik köyü (Tescil işlemleri sürmektedir.), Ulupınar Değirmeni (Yedi Ocaklı Değirmen)/Abdipaşa -Ulupınar Mahallesi .

Höyükler: Mirzaşah Höyüğü (Ağa Köyü- Mirzaşah Mahallesi, Karahasan Höyüğü (Karahasan Köyü), Kırktepeler Höyüğü (Abdipaşa Kırktepeler mevkii.

Kastamonu - Bartın Küre Dağları Milli Parkı

Karadeniz Bölgesi'nin batı bölümünde, Küre Dağları üzerinde yer alan Milli Park; Kastamonu ve Bartın illeri arasında yer almaktadır. 37.753 hektarlık alanı kapsayan Milli Parkın %52'lik kısmı ilimiz sınırları içerisinde bulunmaktadır.

Bartın, 700 yıllık Kilise binası, 100-300 yıllık camiler, köprüler, hanlar, hamamlar ve yakın tarihi özetleyen birer tabloyu andıran ahşap Bartın evleri, geleneksel Garıla Pazarı ve düğünleri, yüzyılların desenlerini gümüş pırıltılı ışıklarla yansıtan el sanatlarından telkırma, seçkin yöre mutfağı ve çilek festivali gibi tarihi, kültürel ve folklorik değerleri, deniz, ırmak, mağara, yayla ve av turizmine olanak sağlayan ilginç doğal değerleriyle dikkat çekmektedir.

Konaklama Olanakları (İldeki Tesisler ve Yatak Kapasiteleri)

Tesis Türü	Adet	Oda/Yatak
Turizm Yatırım Belgeli Otel	1	82/196
Turizm İşletme Belgeli Otel	6	350/696
Yerel Yönetim Belgeli Otel & Pansiyon	81	1.089/3.149
Genel Toplam	88	1.521/4.041

Kaynak:İl Kültür ve Turizm Müd.

Ev Pansiyonculuğu

Yer	Adet	Oda / Yatak
İnkumu	11	153/383
Amasra	43	523/1.685
Çakraz	14	218/627
Merkez	13	195/454
Toplam	81	1.089/3.149

Kaynak:İl Kültür ve Turizm Müd.

Merkezde 6 adet A grubu seyahat acentesi hizmet vermektedir.

Konaklama Tesisleri Giriş ve Geceleme Sayıları

İşletme, Yerel Yönetim Belgeli ve Ev Pansiyonları Konaklama Sayıları											
Yıl	Tesis	Giriş					Geceleme				
		Yabancı	Yerli	Toplam	Yabancı	Yerli	Toplam				
2011	İşletme Belgeli	285	8.610	33.847	221.924	230.534	494	13.370	43.623	323.462	336.832
	Yerel Yönetim Belgeli	2.329		108.453			3.282		152.441		
	Ev Pansiyonları	5.996		79.624			9.594		127.398		
2012	İşletme Belgeli	589	8.668	28.028	227.892	236.560	1.120	13.604	39.026	326.225	339.829
	Yerel Yönetim Belgeli	2.579		114.864			3.484		157.199		
	Ev Pansiyonları	5.500		85.000			9.000		130.000		
2013	İşletme Belgeli	234	9.366	30.928	246.367	255.733	350	13.206	41.020	360.475	375.681
	Yerel Yönetim Belgeli	3.132		125.439			3.856		174.455		
	Ev Pansiyonları	6.000		9.000			9.000		145.000		
2014	İşletme Belgeli	406	9.998	28.292	253.297	263.295	513	13.367	37.663	368.479	381.846
	Yerel Yönetim Belgeli	3.342		130.005			4.104		180.816		
	Ev Pansiyonları	6.250		95.000			8.750		150.000		
2015	İşletme Belgeli	412	4.760	32.626	255.829	260.589	524	6.159	43.738	372.164	378.323
	Yerel Yönetim Belgeli	3.148		130.703			3.885		180.926		
	Ev Pansiyonları	1.200		92.500			1.750		147.500		

Kaynak: İl Kültür ve Turizm Müd

Yerel Basın ve Yayın Kuruluşları

Gazeteler

İlimiz Merkezinde 5 adet günlük, 9 adet haftalık ve 1 adet aylık olmak üzere toplam 15 adet gazete bulunmakta ve bu gazetelerden 14 tanesi Merkezde, 1 tanesi de İlimiz Amasra İlçesinde yayınlanmaktadır.

Televizyonlar

Bartın il merkezinde karasal yayın yapan bir adet televizyon kuruluşu bulunmaktadır. (BTV-Bartın TV).

Radyolar

Bartın merkezinde; Radyo 74 ve Radyo B (BTV) olmak üzere 2 adet radyo istasyonu mevcut olup yayınlarına devam etmektedirler.

10.EKONOMİK DURUM

Ekonomik yapıyı belirleyen ana unsurlar Madencilik, Sanayi, Tarım, Ticaret, Turizm ve Ormancılıktır. Ayrıca; el işlemleri, tel kırma, dokumacılık, ağaç oymacılığı (çekicilik), gemi yapımcılığı, taş sac yapımı, günümüzden gelen belli başlı el sanatlarıdır.

Temel Geçim Kaynakları

İlimizin iç ve dış ticaretinin başlıca konusunu tarım ve sanayi ürünleri oluşturmaktadır. Başlıca **tarım ürünleri**; buğday, arpa, mısır ve yulaf, elma, armut, ayva, muşmula, kiraz, erik, ceviz, kestane, fındık, şeftali, kızılcık, çilek, kivi, dut, **sanayi bitkilerinden; ayçiçeği, soğan, sarımsak, patates ile nohut, fasulye, bakla ve bezelye** gibi **baklagillerdir**. Hayvancılık düşük kapasitelidir. Su ürünleri açısından zengin bir potansiyele sahiptir.

İlimizdeki sanayi tesisleri toprak, plastik, mobilya, makine, konfeksiyon, gıda (konserve, süt ve süt ürünleri, helva, doğal kaynak suyu, defneyaprağı ve çam fıstığı) ve madencilik ve tekstil - konfeksiyon sanayi ağırlıklıdır.

Bartın İli İhracat ve İthalat Tutarları

Yıllar	İhracat(\$)	İthalat(\$)
2008	9.632.000	8.143.000
2009	14.659.000	8.950.000
2010	15.694.000	9.316.000
2011	20.625.000	14.850.000
2012	14.116.000	15.211.000
2013	20.314.000	8.957.000
2014	11.176.000	9.325.000
2015	9.608.000	11.908.000
2016	5.497.620	4.215.344

Kaynak:TÜİK

Bartın Limanı İhracat ve İthalat Durumu

Yıllar	İhracat (\$)	İthalat (\$)
2008	161.751.000	227.778.000
2009	139.202.000	143.178.000
2010	127.349.000	211.949.000
2011	127.298.000	277.638.000
2012	138.880.000	189.331.000
2013	138.282.000	217.282.000
2014	188.235.000	187.367.000
2015	138.035.000	176.639.000
2016	80.166.324	88.520.133

Kaynak TÜİK

Bankacılık

İlde Bulunan Mevduat Bankaları		Şube Sayısı
Kamusal Sermayeli Bankalar	Türkiye Cumhuriyeti Ziraat Bankası A.Ş.	7
	Türkiye Halk Bankası A.Ş.	1
	Türkiye Vakıflar Bankası T.A.O.	2
Özel Sermayeli Bankalar	Akbank T.A.Ş.	1
	Türkiye Garanti Bankası A.Ş.	1
	Türkiye İş Bankası A.Ş.	4
	Yapı ve Kredi Bankası A.Ş.	1
	Türk Ekonomi Bankası A.Ş.	1
Yabancı Bankalar	Denizbank A.Ş.	1
	Finans Bank A.Ş.	1
	ING Bank A.Ş.	1
Toplam Şube Sayısı		21
İlde bulunan banka sayısı	11	

*Türkiye Bankalar Birliği'nin 2016 Yılı Verileri Kullanılmıştır.

Bartın İlinin Diğer İllere Göre Mevduat Dağılımı

Yıllar	İl Sırası	Payı %	Bartın Mevduat	Türkiye Mevduat
2015	57	0,1	1.479.000.000	1.172.456.000.000

*Türkiye Bankalar Birliği'nin 2015 Yılı Verileri Kullanılmıştır.

Bartın İlinin Diğer İllere Göre Nüfus Başına Ortalama Mevduatı

Yıllar	İl Sırası	Kişi Başı Mevduat	Türkiye Kişi Başı Mevduat
2015	26	7.758	14.890

*Türkiye Bankalar Birliği'nin 2015 Yılı Verileri Kullanılmıştır.

10.1. SANAYİ

İlimizde sanayi siciline kayıtlı işyeri sayısı 142'tür. Bu işyerlerinde 30/06/2016 tarihi itibarıyla 8.791 kişi istihdam edilmektedir. Sektörler itibarıyla, sanayi tesislerine bakıldığında en fazla istihdam tekstil ve konfeksiyon sektöründe olup; toplam istihdamın yaklaşık %33,2'sini bu sektör tek başına karşılamaktadır. Önemli sektörlerin başında; toprak, tekstil konfeksiyon, kömür, plastik, metal eşya, gıda, orman ürünleri ve mobilya sanayi gelmektedir.

1/100.000 ölçekli çevre düzeni planında, merkez ilçe sınırları içerisinde 4.000 dekarlık bir alan II. O.S.B. alanı olarak öngörülmektedir.

Genel Durum	2011	2012	2013	2014	2015	2016
Sanayi Sicil Belgeli Şirket	121	125	122	124	125	142
Sanayi Sicil Belgesi Verilen Şirket	17	12	4	12	5	20
Sanayi Sicil Belge Vizesi	26	39	39	37	16	46
Kapıdan Satış Yetki Belgesi Verilen Şirket	2	-	-	-	-	-
Faaliyet Gösteren Anonim Şirket	143	145	-	167	139	138
Faaliyet Gösteren Limitet Şirket	656	676	-	683	504	481

Kaynak: İl Bilim, Sanayi ve Teknoloji Müd.-Ticaret İl Müdürlüğü

Organize Sanayi Bölgesi

Bartın Merkez Organize Sanayi Bölgesinde 30 adet değişik ebatta sanayi parseli bulunmaktadır. Bugüne kadar faaliyet sahasında olan 30 parsel üzerinde çalışan firma sayısı 26'dır. Faaliyette bulunan firmalarda 3.521 kişi istihdam edilmektedir. Bartın Organize Sanayi Bölgesinin bir kısmı Maliye Hazinesi'nden tahsis edilerek, bir kısmını da şahıslardan kamulaştırılarak alınmış olup ilaveler dâhil toplam 948.153,62 m² 'dir.

OSB MEVCUT DURUM	
Parsel Sayısı	30
Tahsisi Yapılan Parsel Sayısı	30
Çalışan Firma Sayısı	26
Üretimine Ara Veren Firma Sayısı	4

BÖLGE ALANI (m ²)	
Sanayi parseli alanı	621.000,00
Spor sahası	10.633,64
İdari Sosyal Tesis	10.544,29
Aritma	7.555,31
Park	213.318,24
Yol	85.102,14
TOPLAM	948.153,62

Bartın OSB'de Arsa Tahsisi Yapılan Firmaların Sektörlere Göre Dağılımı

Sektör	Firma Sayısı	Çalışan
Gıda Sanayi	2	137
Tekstil Dokuma ve Giyim Sanayi	9	2.051
Orman Ürünleri ve Mobilya	5	193
Plastik Sanayi	4	61
Kimya Sanayi	1	15
Otomotiv Yan. San	1	625
Pişmiş Kil ve Çimento Gereçleri Sanayi	2	84
Demir Çelik Sanayi	5	355
TOPLAM	29	3.521

Yıllar İtibarıyla OSB İstihdam Rakamları

Tarih	Üretimde Firma Sayısı	Doğalgaz Kullanan Firma Sayısı	İstihdam Sayısı
2003 MAYIS	13		509
2004 (TEŞVİK YASASI BAŞLANGICI)	15		868
2008	26		2.825
2009	27		2.401
2010	30		2.798
2011	29		2.879
2012	26	11	3.425
2013	26	11	3.512
2014	27	11	3.763
2015	27	11	3.631
2016	26	12	3.521

Evsel ve Endüstriyel Atıksu Arıtma Tesisi

Bartın Merkez 1. Organize Sanayi Bölgesi'nde bulunan firmalardan kaynaklanan evsel ve endüstriyel atık suların arıtılması için 1.700 m³/gün kapasiteli atıksu arıtma tesisi tamamlanmış olup tesiste fiziksel, kimyasal, biyolojik ve çamur bertaraf üniteleri bulunmaktadır.

10.2. MEVCUT SANAYİ TESİSLERİ

Genel Durum

Tesis Türü	Firma Sayısı	Çalışan Sayısı	Sanayide İstihdam Oranı %
Tekstil ve Konfeksiyon Sanayi	14	2.925	33,2
Gıda Sanayi	27	453	5,2
Kimya, Kömür ve Plastik Sanayi	19	2.205	25,1
Taş ve Toprağa Dayalı Sanayi	21	1.152	13,1
Orman Ürünleri ve Mobilya Sanayi	21	416	4,7
Metal Eşya ve Makine Teçhizat Sanayi	16	806	9,2
Diğer Sanayi	24	834	9,5
Toplam	142	8.791	100

Kaynak: İl Bilim, Sanayi ve Teknoloji Müd.

Küçük Sanayi Siteleri

Faaliyette Olan Küçük Sanayi Siteleri

Adı/Unvanı	Kuruluş Tarihi	Toplam Alanı (m ²)	Toplam İşyeri Sayısı	Dolu İşyeri Sayısı	Mevcut İstihdam
Bartın Yeni Sanayi Sitesi (Terkin Edildi)	1973	290.000	464	375	650
S.S Amasra K.S.S Yapı Kooperatifi (Terkin Edildi)	1988	9.917	32	19+13(Depo)	22
S.S Ulus K.S.S Yapı Kooperatifi (Terkin Edildi)	1980	3.000	44	44	120
S.S Atılım K.S.S Yapı Kooperatifi	1992	111.865	178	176	500
S.S Abdipaşa K.S.S Yapı Kooperatifi	1994	28.000	32	28	35
TOPLAM	-	442.782	750	655	1.327

Kaynak: Çevre ve Şehircilik İl Müdürlüğü

10.3. TİCARİ FAALİYETLER

Kooperatifçilik

Kooperatif Türü	Adedi	
	Faal	Tasfiye
Konut Yapı Kooperatifler Birliği	1	-
Konut Yapı Kooperatifi	21	14
Toplu İşyeri Yapı Kooperatifi	-	-
Küçük Sanayi Sitesi Yapı Kooperatifi	4	1
Motorlu Taşıyıcılar Kooperatifi	13	-
Esnaf ve Sanatkârlar Kredi ve Kefalet Kooperatifi	5	-
Turizm Geliştirme Kooperatifi	1	-
Fındık Tarım Satış Kooperatifi	1	-
Toplam	46	15

Ticaret İl Müdürlüğü – Çevre ve Şehircilik İl Müdürlüğü

Tüketici Sorunları Hakem Heyeti Çalışmaları

İL HAKEM HEYETİNE ULAŞAN ŞİKÂyetLERİN DAĞILIMI		
2015 Yılından Devreden Şikâyet Sayısı	2016 Yılında Yapılan Başvuru Sayısı	Toplam
334	949	1.283
Tüketici Lehine Sonuçlanan		793
Tüketici Aleyhine Sonuçlanan		86
Uzlaşma		217
Şikâyetten Vazgeçme		5
Görevsizlik		8
İncelemesi Devam Eden		174

Ticaret İl Müdürlüğü01.01.2016-30.06.2016

TİCARİ ELEKTRONİK İLETİLERE İLİŞKİN ŞİKAYETLERİN DAĞILIMI		
2015 Yılından Devreden Şikâyet Sayısı	2016 Yılında Yapılan Başvuru Sayısı	Toplam
6	61	67
Cezasız Sonuçlanan		4
Cezai İşleme Sonuçlanan		0
Eksik Bilgiden Dolayı İşleme Alınmayan		4
6563 Sayılı Kanun Kapsamında Olmadığından İşleme Alınmayan		5
Başka İle Havale Edilen		33
İncelemesi Devam Eden		15

10.4. VERGİ TAHAKKUK VE TAHSİL DURUMU

2016 Muhasebe Müdürlüğü Çalışmaları (TL)

Harcama Türü	TL
Personel Gideri	172.233.472,82
Sosyal Güvenlik Kurumlarına Devlet Prim Gideri	30.356.599,69
Mal ve Hizmet Alım Gideri	32.905.222,08
Cari Transferler	11.304.642,81
Sermaye Giderleri	4.926.193,69
Sermaye Transferleri	10.000,00
Borç Verme	-
Toplam Harcamalar	251.736.130,59

Kaynak:Defterdarlık

Gelirin Gideri Karşılama oranı (TL)

Yıl	Gelir	Gider	Karşılama Oranı (%)
2011	158.883.295,75	282.621.683,24	56,22
2012	164.991.916,63	327.379.960,43	50,39
2013	189.573.771,00	378.937.291,04	50,02
2014	188.575.597,29	365.156.760,05	51,64
2015	251.331.037,65	470.421.263,77	53,43
2016	140.255.012,97	251.736.130,59	55,72

Kaynak:Defterdarlık

Bartın İl ve İlçeleri Vergi Mükellefi Sayıları

TÜRÜ	1997	2011	2012	2013	2014	2015	2016
Gelir Vergisi	8.336	8.043	8.464	8.834	9.552	9.845	10.323
Kurumlar Vergisi	376	1.065	1.066	1.058	1.047	1.054	1.348
Katma Değer vergisi	7.637	4146	4197	4.204	3.963	3.962	4.638
TOPLAM	16.349	13.254	13.727	14.096	14.562	14.861	16.309

Kaynak:Defterdarlık

Vergi Tahakkuk ve Tahsilâtı (TL)

	Tahakkuk	Tahsilât	Tah./Tahsilât Oranı	Türkiye Toplam Tah. İçindeki Payı
1991	98.000	79.000	80,61	0,10
1997	3.182.000	2.854.000	89,69	0,06
2011	179.082.556	138.110.183,64	77,12	0,04
2012	197.519.001	148.803.739,87	75,34	0,04
2013	228.173.000	173.210.000	75,91	0,04
2014	262.673.000	195.375.000	74,38	0,04
2015	317.999.954	227.538.959	71,55	0,04
2016	235.784.486	125.277.421	53,13	0,004

Kaynak:Defterdarlık

Bütçe Gelir – Gider Karşılaştırması (TL)

Yıllar	Bütçe Gelirleri		Bütçe Giderleri	Türkiye Bütçe Gelir (Tahsilât)	Türkiye Gelir Bartın Payı (%) (Tahsilât)
	(Tahakkuk)	(Tahsilât)			
2011	291.416.000	194.279.000	378.937.000	356.982.000.000	0,004
2014	325.004.473	216.168.429	365.156.760	386.898.000.000	0,004
2015	390.526.791	251.331.037	470.421.263	464.784.775.000	0,004
2016	305.870.408	140.255.012	251.736.130	540.818.580.000	0,004

Kaynak:Defterdarlık

10.5. ÇALIŞMA VE SOSYAL GÜVENLİK

Sosyal Güvenlik

Sosyal Güvenlik Durumu	SSK (4/a)	Bağ-Kur (4/b)	Emekli Sandığı (4/c)	Toplam	İl Nüfusuna Oranı (%)
Aktif Çalışan Sayısı	29.670	4.787	8.376	42.833	22,46
Emekli Sayısı (Aylıklı)	37.080	4.507	3.638	45.225	23,71
Bakmakla Yükümlü Olduğu (Yararlanıcı) Kişi Sayısı	59.177	8.450	15.732	83.358	43,71

Yıllara Göre Sosyal Güvenlik Durumu

Gösterge	2009	2010	2011	2012	2013	2014	2015	2016
İlin toplam nüfusu	188.449	187.758	187.291	188.436	188.436	189.139	189.405	190.708
Sosyal güvenlik kapsamında aktif çalışan kişi sayısı	36.103	37.761	39.072	41.193	42.121	42.502	43.741	42.833
Sosyal güvenlik kapsamında çalışan oranı (Yüzde)	19,16	20,11	20,86	21,86	22,35	22,47	23,09	22,46
Sosyal güvenlik kapsamında emekli kişi sayısı	41.588	41.869	42.488	43.101	43.501	43.992	44.897	45.225
Sosyal güvenlik kapsamındaki emeklilerin oranı (Yüzde)	22,07	22,30	22,69	22,87	23,09	23,26	23,70	23,71
Sosyal güvenlik kapsamında bak. yükümlü tutulan.say.	93.927	93.821	92.814	81.656	79.380	78.476	82.996	83.358
Sosyal güvenlik kaps.bakmakla yük. tutulan.oranı (Yüzde)	49,84	49,97	49,56	43,33	42,13	41,49	43,82	43,71

6486 Sayılı Kanun Kapsamında Sigorta Prim Desteđi

Yıllar	SGK Prim Desteđi (TL)
2015	19.684.934,46
2016	28.636.906,62

İlçeler Bazında Gelir Testi Yapılanların Sayısı ve Oranı

İlçe	2016	Nüfusu	Yüzde
Merkez	5.096	147.472	3,45
Amasra	108	15.067	0,71
Kurucaşile	167	6.759	2,47
Ulus	515	21.410	2,40
Toplam	5.886	190.708	3,08

BARTIN (Merkez)		2016	Nüfusu	Yüzde
G0 (Brüt asgari ücretin 1/3' ne kadar)		3.365	147.472	2,28
G1 (Brüt asgari ücretin 1/3' ü asgari ücrete kadar)		1.705		1,15
G2 (Brüt asgari ücretin 2 katına kadar)		25		0,016
G3 (Brüt asgari ücretin 2 katından fazla)		1		0,0006

10.6. İŞ-KUR

İşsizlik Oranı	:% 6,2	(Türkiye Ortalaması % 9,7)
İstihdam Oranı	:%54,9	(Türkiye Ortalaması % 45,9)
İş Gücüne Katılıma Oranı	:%58,5	(Türkiye Ortalaması % 50,8)
İşsiz Sayısı	:9.430	

*TÜİK 2014 yılı nüfus ve Konut Araştırmaları

30/06/2016 itibarıyla İŞ-KUR verilerine göre Bartın ili genelinde;

	Toplam	Erkek	Kadın
Kayıtlı Toplam İş Arayan Sayısı	15.327	9.187	6.140
Kayıtlı Toplam İşsiz Sayısı	6.072	3.099	2.973

İş-Kur İş Başvuruları ve İşe Yerleştirmeler

YIL	Normal Müracaatçılar						Engelli müracaatçılar						Eski Hükümlü Müracaat.					
	Başvuru			İşe Yerleş.			Başvuru			İşe Yerleş.			Başvuru			İşe Yerleş.		
	E	K	T	E	K	T	E	K	T	E	K	T	E	K	T	E	K	T
2013	3752	2861	6613	1638	1036	2674	189	40	229	81	19	99	12	0	12	0	0	0
2014	4.363	3.311	7.674	1.727	892	2.619	239	50	289	53	10	63	13	3	16	0	0	0
2015	3.645	3.583	7.228	1.341	762	2.103	206	79	285	37	12	49	24	0	24	3	0	3
2016	2.756	1.617	4.373	788	521	1.309	94	19	113	23	3	26	14	2	16	1	0	1

İşsizlik Sigortası:

4447 Sayılı İşsizlik Sigortası Kanununa göre, işten çıkış tarihlerinden geriye dönük olarak son 120 günü kesintisiz olmak üzere son 3 yıl içerisinde en az 600 gün sigorta primi olup da bir kusuru olmaksızın işveren tarafından çıkartılan veya haklı bir nedenle kendiliğinden çıkan işçilere yapılan işsizlik ödemeleri aşağıdaki tabloda gösterilmiştir.

İşsizlik Sigortası Ödemeleri

Aylar	2014	2015	Ödenen Miktar (TL)	2016	Ödenen Miktar (TL)
	Ödenen Kişi Sayısı	Ödenen Kişi Sayısı		Ödenen Kişi Sayısı	
Ocak	513	766	362.712,39	701	393.828,96
Şubat	531	681	318.738,49	744	410.435,88
Mart	497	635	302.200,10	764	436.174,16
Nisan	476	571	267.622,95	814	493.747,06
Mayıs	523	538	270.430,21	834	493.384,36
Haziran	565	647	299.380,95	865	510.373,37
Temmuz	644	682	334.988,82	-	-
Ağustos	707	660	328.483,31	-	-
Eylül	731	636	327.352,07	-	-
Ekim	720	644	316.063,23	-	-
Kasım	882	590	308.260,22	-	-
Aralık	757	600	316.929,00	-	-
Toplam	7.546	7.650	3.753.161,74	4.722	2.737.943,79

10.7. TARIM

İlimizin **687.324** dekar tarım arazisi mevcuttur. Bu arazinin **198.600** dekarı sulamaya elverişlidir. Ancak hali hazırda sulamaya elverişli alanın **86.180** dekarı halk sulaması şeklinde yapılmaktadır. Devletçe sulanan işletme halinde tesis bulunmamaktadır.

Su Kaynakları

Bartın Irmağı,Kozcağız Çayı, Kapısu Yu Dereleri, Tekkeönü Dereleri, Ocaçayı ve İnönü'dür.

Tarım Arazileri ve Sulama Durumu

BARTIN İLİ ARAZİ SULAMA DURUMU	Tarım Arazisi (da)	Sulanması Ekonomik Olmayan Arazi (da)	Sulanabilir Toplam Arazi (da)	Sulanabilir Ancak Sulanmayan Arazi (da)	Sulanan Toplam Arazi (da)
		687.324	488.724	198.600	112.420
Halk Sulamaları					
Kuyulardan sulanan arazi					30.160
Nehir, dere ve çaylardan sulanan					56.020
TOPLAM					86.180

İlde Tarımı Etkileyen Faktörler

Coğrafi Özellikler : Bartın ili genel olarak engebeli bir arazi yapısına sahiptir. Bu durum makineli tarım yapılmasını engellediği için özellikle tarla tarımını olumsuz yönde etkilemektedir. Bu nedenle birim alandan alınan verim düşmekte ve maliyet artmaktadır.

Tarım Arazilerinin Küçük ve Parçalı Olması: İlin coğrafi yapısının özellikleri nedeniyle küçük, parçalı, dağınık ve sınırlı olan tarım alanları veraset ve intikal yasaları sonucunda yıldan yıla küçülmektedir.

Maden İşçiliğine Bağımlılık: İlimizde maden işçiliği yıllardır belli başlı istihdam alanı ve gelir kaynağı olmuş ve olmaya da devam etmektedir. Maden işçiliği ve buradan elde edilen gelir yeterli görülmuş ve ekonomik anlamda tarım yapma düşüncesi yerine aile gereksinimine yönelik tarım benimsenmiştir.

Bir Çok Ailede Aylık Sabit Gelir Olması: Hemen hemen her aile içinde madende çalışan bir işçi veya emeklisi ya da yurt dışında çalışan bir birey bulunmaktadır. Bu kanallardan aileye maddi kaynak sağlanmaktadır. Bu durumda tarımı olumsuz etkileyen faktörlerden biridir.

İlin Arazi Varlığı

Cinsi	Yüzölçümü (ha.)	Oran (%)
Orman-Fundalık	1.378.047	62,07
Tarım Arazisi	687.324	30,96
Mera Arazisi	12.845	0,58
Tarım Dışı Alan	141.784	6,39
TOPLAM	2.220.000	100

Bartın İl Geneli Arazi Dağılımı

İLÇELER	YÜZÖLÇÜMÜ (da)	TARIM ALANI		MERA ALANI	
		Miktar (da)	%	Miktar (da)	%
Merkez	1.191.000	369.673	31,04	11.981	1,01
Amasra	127.000	41.971	33,05	83	0,07
Kurucaşile	172.000	24.204	14,07	13	0,008
Ulus	730.000	269.048	36,86	339	0,05
TOPLAM	2.220.000	704.896	31,75	12.416	0,57

Tarım Arazisinin Dağılımı

İlimizde bitkisel üretim alanında yetiştiriciliği yapılan ana üretim unsurları olarak fındık, çilek, yem bitkileri, hububat, sebze ve meyve olmak üzere toplam **687.324** dekar ekim alanı bulunmaktadır.

ARAZİNİN NİTELİĞİ	ALANI (da)	ORANI (%)
Tarla Arazisi	298.078	43,37
Meyvelik Arazisi	73.604	10,71
Sebzelik Arazisi	17.385	2,53
Çayır Alanı (Özel)	158.257	23,03
Kullanılmayan Tarım Alanı	140.000	20,06
TOPLAM	687.324	100

Tarım Arazisinin İlçeler Üzerinden Dağılımı (da)

İLÇELER	TARIM ARAZİSİ	TARLA ARAZİSİ	MEYVE ARAZİSİ	SEBZE ARAZİSİ	KULLANILMAYAN ALAN
Merkez	357.326	217.768	31.291	11.347	96.920
Amasra	40.088	7.861	13.780	791	17.656
Kurucaşile	24.145	4.203	15.002	440	4.500
Ulus	265.765	68.246	13.531	4.807	179.181
TOPLAM	687.324	298.078	73.604	17.385	298.257

İşlenen Arazi Kullanım Durumu

Kullanım Şekli	Alan (ha) 2013	Alan (ha) 2014	Alan (ha) 2015
Hububat	25.529,90	24.457,90	21.031,60
Ekim Yapılmayan Tarla Alanı	25.005,20	25.971,10	31.494,00
Sebzelik	1.741,20	1.744,00	1.738,50
Örtü Altı Alanı	165,80	167,40	169,50
Meyvelik	7.367,20	7.376,30	7.360,40
Sanayi Bitki Alanı	722,10	605,90	502,80
Baklagil Alanı	408,00	386,00	323,00
Yem Bitkileri Alanı	11.583,00	11.718,50	9.653,60

Toprak Sınıflarına Göre Arazi Kullanım Durumu

İlde arazi kullanım kabiliyet sınıflandırmasında 7.sınıf araziler il arazilerinin yarısını oluşturmaktadır. Bu durum ilin genel topografya ve arazi kullanılabilirlik potansiyelinin de bir göstergesidir. Ayrıca en ideal şartlar içeren 1.sınıf araziler % 5,6'lık mevcutları ile 4. sırada bulunmaktadırlar. Mevcut arazilerin ancak %12,2'si tarım ve orman dışı alanlar olarak kullanılmaktadır. Bu durum ilin yeşil örtüsünün yoğunluğunu yansıtmaktadır.

TOPRAK SINIFLARI	Toprak Sınıfına Dahil Alanlar (da)				
	Tarım Alanı	Çayır-Mera	Orman	Tarım Dışı	Toplam
I.Sınıf	10.842	-	-	9.367	118.209
II.Sınıf	45.495	-	4.230	2.353	52.078
III.Sınıf	28.685	-	1.300	3.860	33.845
IV.Sınıf	176.411	5.367	115.210	23.272	320.260
V.Sınıf	-	-	-	-	-
VI.Sınıf	184.466	-	248.120	36.102	468.688
VII.Sınıf	143.425	7.478	1.009.187	57.870	1.217.960
VIII.Sınıf	-	-	-	8.960	8.960
Toplam	687.324	12.845	1.378.047	141.784	2.220.000

Not: Tasnif dışı su yüzeyi alan toplamı 28 ha'dır.

İlde Öne Çıkan Tarımsal Ürünler:

Cinsi	Yıllık Üretim (ton)	Alanı (ha)	Bu alanda yapılan Çalışmalar
Hububat	28.837	21.031,60	-
Silajlık Mısır	321.856	9.653,60	-
Fındık	6.765	6.000,00	Fındık Entegre Müc.
Kestane	2.843	86.540 ağaç (71,00 ha)	-
Çilek	830	69,00	Tarımsal Yeniliklerin Yaygınlaştırılması Projesi
Kiraz	1.118	89,60	Örnek Bahçe Tesisleri
Ceviz	1.639	469,00	Teknik Takip ve Kont.
Kivi	64	24,00	İyi Tarım Uygulamaları-Organik Tarıma Geçiş

Kaynak: TÜİK Bitkisel Üretim 2015

Çiftçi Kayıt Sistemi (ÇKS – MGD)

İlçeler	2013	2014	2015
Merkez	2.822	3.228	3.044
Amasra	1.026	1.125	1.123
Kurucuşile	1.112	1.023	1.007
Ulus	1.138	1.483	1.328
TOPLAM	6.098	6.859	6.502

Bitkisel Üretim

İlimiz genelinde tarımsal üretimin bileşimin de bitkisel üretim hâkim durumdadır. Bitkisel üretim yapan işletmelerin büyük bir kısmı küçük işletmeler olup; işletmeler dağınık ve parçalanmış durumdadır.

İlimizin temel karakteristik ürünleri arasında silajlık mısır, yonca, yaygın fiğ, bodur meyvecilik, fındık, çilek, kivi, ahududu, böğürtlen, örtüaltı ve açıkta yazlık-kışık sebze üretimi yer almaktadır.

Planlı dönemle birlikte girdi kullanımının teşvik edilmesi ile başlayan verim artış hızı, teknolojinin ve bilginin tarım sektörüne aktarılması sonucunda süreklilik kazanmıştır. Yapılan yayım çalışmaları, demostatif uygulamalar ve Gıda Tarım ve Hayvancılık Bakanlığı'nca uygulanan teşvik-desteklemeler ekim ve verim artışının doğru oranda artmasını sağlamıştır.

İlde Yapılan Örtü Altı/Sera Sebzeçiliği

Birim alandan yüksek verim alınmasını sağlayarak küçük alanların marjinal olarak değerlendirilmesine olanak veren örtüaltı yetiştiriciliği, aynı zamanda yıl içerisinde düzenli bir işgücü kullanımı sağlaması nedeniyle de ilimizdeki en önemli tarımsal faaliyetlerden birisi haline gelmiştir.

İlimizde örtüaltı yetiştiriciliğinin özellikle de seracılığın mevcut ekolojik koşullardan olabildiğince yararlanarak oldukça basit yapılar altında gerçekleştirilmesi, önemli verim ve kalite kayıplarına yol açmaktadır.

Günümüz ihtiyaçlarına göre, seralarımızı modernize etmek artık bir ihtiyaç haline gelmiştir. Her geçen gün biraz daha önem kazanan entegre mücadele sistemlerini uygulamak ancak modern seralarda mümkün olacaktır.

İlde Örtüaltı Yetiştiriciliği Verileri

İlçe Adı	Örtüaltı Tarımı Yapan Köy Sayısı	Örtüaltı Tarımı Yapan İşletme Sayısı	Toplam Örtü Alanı (Dekar)
Merkez	117	4.150	1.564
Amasra	28	260	33
Kurucaşile	24	130	38
Ulus	65	415	60
Toplam	234	4.955	1.695

Kaynak: TÜİK Bitkisel Üretim 2015

Tarım Alanında Kooperatif Çalışmaları

İlimizde hali hazırda 30 adet Tarımsal Kalkınma, 3 adet Su Ürünleri olmak üzere toplam 33 adet Tarımsal Amaçlı Kooperatif faaliyetine devam etmektedir.

KOOPERATİF TÜRÜ	FAALİYET KONUSU	KOOPERATİF SAYILARI				TOPLAM	ORTAK SAYISI
		MERKEZ	ULUS	AMASRA	KURUCAŞİLE		
1-Tarımsal Kalkınma	Orman	7	15	2	1	25	3.283
	Tüketim	1	-	-	-	1	103
	Hayvancılık	4	1	1	-	6	1.570
	TOPLAM	12	16	3	1	32	4.956
2-Su Ürünleri	Su Ürünleri	-	-	2	1	3	175
GENEL TOPLAM		12	16	5	2	35	5.131

Üretici ve Yetiştirici Birlikleri

Üretici Birlikleri

İlimizde 5200 Sayılı Kanuna göre kurulmuş olan Bartın İli Süt Üreticileri Birliği faaliyetine devam etmektedir. Bunun yanında İlimizde kurulmasında fayda görülen Kırmızı Et Üreticileri, Sebze Üreticileri ve Çilek Üreticileri Birliklerinin kurulması için çalışmalar devam etmektedir.

Yetiştirici Birlikleri

İlimizde Bartın İli Arı Yetiştiricileri Birliği, Bartın İli Damızlık Sığır Yetiştiricileri Birliği ve Bartın İli Damızlık Manda Yetiştiricileri Birliği olmak üzere 3 adet yetiştirici birliği mevcuttur. Damızlık Manda Yetiştiricileri Birliğince “Anadolu Mandasının Halk Elinde Islahı Ülkesel Projesi” 131 üyenin katılımı ile uygulanmaya başlamıştır.

Birlik Adı	Kuruluş Tarihi	Üye Sayısı
Bartın İli Arı Yetiştiricileri Birliği	16.04.2003	206
Bartın İli Damızlık Sığır Yetiştiricileri Birliği	11.05.2010	95
Bartın İli Damızlık Manda Yetiştiricileri Birliği	05.10.2012	403
TOPLAM		704

10.8. HAYVANCILIK

Hayvancılık insanların gıda maddeleri talebini karşılayan, bu yüzden de yaşamını doğrudan ilgilendiren ve vazgeçemeyeceği ekonomik bir faaliyettir. Bu nedenle, gelişmişlik düzeyi ne olursa olsun, bütün insan topluluklarında hayvansal üretim sektörü stratejik olarak değerlendirilmektedir.

Bartın’da hayvansal üretim çoğunlukla küçük ölçekli olarak nitelenen ve bir bölümü pazardan ziyade kendi ihtiyacı için üretim yapan, ya da üretim yapmak zorunda kalan kişilerce yapılmaktadır. Bu grubu “hayvan yetiştiricisi” olarak değerlendirmek yerine “hayvan bulunduran” olarak nitelendirmek daha doğrudur. İlimiz genelinde mevcut hayvan sayısının işletme başına bölünmesiyle ortalama işletme başına 3–4 hayvan düşmektedir. Bu sayı ekonomik anlamda hayvancılık yapılamadığının bir göstergesidir. Bu tespit Bartın’ın hayvansal üretim alanında yeni müteşebbislere ihtiyacı olduğunu gösterir. Bunlar şartları uygun üreticilerin tespiti ve desteklemesi yanında; üretimi problemsiz sürdürebilecek işletmelerin kurulması ve geliştirilmesi ile ortaya çıkarılabilir.

Son yıllarda uygulanan kooperatif projeleri ile il genelindeki saf kültür ırkı hayvan sayısı hayvan varlığı içerisinde %27’ye, kültür melezi ırkı hayvan sayısı da %58’e ulaşmıştır.

Hayvan Varlığı

İlimizde **51.875** adet büyükbaş, **3.781** adet küçükbaş, **1.069.590** adet kanatlı, **30.291** adet arılı kovan mevcuttur.

İlimiz Hayvan Varlığı

Yer	Büyükbaş			Küçükbaş			Kanatlı	Kovan
	Sığır			Manda	Koyun	Keçi		
	Kültür	Kültür Melezi	Yerli					
Merkez	12.3371	23.339	2.492	1.307	1.732	529	863.030	18.032
Amasra	243	1.432	530	77	167	13	6.900	2.750
Kurucaşile	353	509	221	48	90	5	7.860	4.250
Ulus	1.120	4.453	3.149	231	1.025	220	191.830	5.259
Toplam	14.087	29.733	6.392	1.663	3.014	767	1.069.590	30.291

Kaynak: TÜİK Hayvansal Üretim 2015

İlimizin Türkiye Hayvancılığındaki Yeri

ÜRÜN	Bartın	Türkiye	Türkiye Sıralaması	Bartın/Türkiye Oranı (%)
Büyükbaş Hayvan Sayısı	51.875	14.127.839	72	3,6
Küçükbaş Hayvan Sayısı	3.781	41.924.100	81	0,1
Manda Sayısı (Baş)	3.154	133.766	20	2,4
Arı Kovan Sayısı(Adet)	30.291	7.709.636	65	3,9
Bal Üretimi Miktarı (Ton/Yıl)	165	107.665	71	1,5
Süt Üretim Miktarı (Ton/Yıl)	57.227	16.996.281	70	3,4

Kaynak: TÜİK Hayvansal Üretim 2015

Büyükbaş ve Küçükbaş Süt Üretimi Değerleri

İLÇELER	BÜYÜKBAŞ		KÜÇÜKBAŞ SÜT ÜR. (ton)	TOPLAM SÜT ÜR. (ton)
	İnek Sütü (ton)	Manda Sütü (ton)		
Merkez	45.879	696	88	46.663
Amasra	2.338	42	5	2.385
Kurucaşile	1.291	23	3	1.317
Ulus	6.735	91	36	6.862
TOPLAM	56.243	852	132	57.227

Kaynak: TÜİK Hayvansal Üretim 2015

Bal Üretimi Değerleri

İlçe	Kovan Sayısı	Ürt. Bal Mik.(Kg)	Balmumu (Kg)
Merkez	18.032	90.250	3.950
Amasra	2.750	17.600	0.700
Kurucaşile	4.250	25.850	1.110
Ulus	5.269	31.300	1.230
TOPLAM	30.291	165.000	6.990

Kaynak: TÜİK Hayvansal Üretim 2015

İlimizde Kanatlı Hayvan İşletmeciliği

İl genelinde faaliyet gösteren; 1 adedi yumurta işletmesi (2 kümes halinde), 21 adedi etçi tavuk işletmesi (29 kümes) olmak üzere toplam 22 işletmede 31 adet kümes mevcut olup; yıllık üretimleri yumurtada 40.000, etçide ise; 662.500 adet/devredir.

Yumurta Üretimi Değerleri

Tür	Sayısı	Üretilen Yumurta Miktarı (Adet)
Tavuk Sayısı	192.500	37.752.000
Ördek Sayısı	2.348	229.712
Kaz Sayısı	391	27.462
Hindi Sayısı	637	35.112

Su Ürünleri ve Tüketimi

DENİZ BALIKLARI	
CİNSİ	MİKTARI (Kg)
Barbunya	21.520
Zargan	721
Hamsi	12.195.670
Kalkan	11.980
İstavrit	23.470
Mezgit	230.611
Palamut	32.205
Tekir	33.735
İskorpit	620
Lüfer	9.120
Tirsi	2.920
Deniz Salyangozu	63.720
Toplam	12.626.292

TATLISU BALIKLARI	
CİNSİ	MİKTARI (Kg)
Alabalık	14.975

Kaynak:2015 Yılı Gıda Tarım ve Hayvancılık İl Müdürlüğü

10.9. ORMAN VE SU İŞLERİ

Genel

Arazi varlığı	:229.914 Ha.
Ormanlık alan	:116.986 Ha.
Normal orman	: 92.928 Ha.
Bozuk orman	:18.082,1Ha.

- Bartın arazisinin %56'ı ormanlarla kaplıdır.
- Ormanlık alanda bulunan önemli ağaç cinsleri; Kayın, göknar, meşe, karaçam, gürgen, sarıçam, kestane, kızılçam, çınar, kayacık, ıhlamur, sahil çamı vs gibi ağaç ve ağaççıklardır.
- Orman bakımından en zengin ilçemiz Ulus ilçesidir.
- İl genelinde 168 adet orman içi, 90 adet orman kenarı köy ve 1 adet orman dışı köy bulunmaktadır. Bu köylerde 116.144 kişi yaşamaktadır. Ayrıca 1400+000 km orman yolu bulunmaktadır.

Orman Durumu

Alan Döküm Tablosu (Ha.)

İl Adı	Koru			Ormanlık Alan*	Orman Dışı Açıklık Alan	Orman İçi Açıklık Alan	Genel Alan
	Prodüktif	Bozuk	Toplam				
Bartın	46.205,5	6.227,3	52.432,8	61.232,8	54.008,0	2.695,8	109.136,6
Amasra	9.670,2	1.371,4	11.041,6	11.041,6	5.430,3	870,9	17.342,8
Kurucaşile	8.801,3	951,5	9.752,8	9.752,8	4.340,5	362,6	14.455,9
Ulus	47.225,7	5.390,6	52.216,3	52.216,3	25.274,8	-	77.891,1
Milli Park Alanı	7.819,9	212,0	8.031,9	8.031,9	-	-	8.031,9
İl Toplamı	119.722,6	14.152,8	133.475,4	142.475,4	89.053,6	3.929,3	226.858,3

(Kadastroya Bağlı Ormanlık Alan)

Ağaç Serveti ve Artım Tablosu (M³)

İL ADI	KORU				BALTALIK				GENEL	
	Prodüktif		Bozuk		Prodüktif		Bozuk		Servet	Artım
	Servet	Artım	Servet	Artım	Servet	Artım	Servet	Artım		
Bartın	5.940.539	164.986	49.703	839	-	-	-	-	5.990.242	165.825
Amasra	1.230.572	39.503	13.714	138	-	-	-	-	1.244.286	39.641
Kurucaşile	1.716.854	47.109	8.004	197	-	-	-	-	1.724.852	47.297
Ulus	11.836.532	264.264	66.712	867	-	-	-	-	11.903.244	265.131
İl Toplamı	20.724.497	515.862	138.133	2.041	-	-	-	-	20.862.630	517.903

İlimizde Arıtma Tesisi Bulunan Tesisler

Tesis Adı	Deşarj Yeri
Rimaks Tekstil Ürünleri San.Tic. A.Ş	Kocanaz Çayı-Kozcağız Deresi
Bartın Mezbahane ve Soğuk hava Müdürlüğü	Bartın Çayı
Nesli Üçel Süt Ürünleri	Kozcağız Deresi
Bartın Çimento San.Tic. A.Ş	Bartın Çayı
Türkili Konserve San.Tic. A.Ş	Bartın Çayı
Bartın Seramik San.Tic. A.Ş	Bartın Çayı
Tüsa Denim San ve Tic. A.Ş	OSB Atıksu Altyapı Sistemi
Pinaldi Tekstil Konf.San.ve Tic. A.Ş	OSB Atıksu Altyapı Sistemi
Teklas Kauçuk San.ve Tic. A.Ş	OSB Atıksu Alt yapı
Türkova Süt Ürünleri Ltd. Şti	OSB Atıksu Alt yapı
Bartın Merkez 1. Organize Sanayi Bölgesi Müdürlüğü	Gök Irmak
Ferudun Çavuşoğlu Yeşilova Süt İmalat Tesisi	Bartın Bel.A.A Sistemi
İl Özel İdaresi Tarımsal Hizmetler Müdürlüğü Çakraz Atıksu Ön Arıtma Tesisi ve Derin Deniz Deşarjı (İnşaat Aşamasında)	Karadeniz
Akasya Ayakkabı San. ve Dış Tic. Ltd. Şti.	Kuru Dere
Hattat Enerji ve Maden Tic. A.Ş. (iki yer)	Büyük Dere-Çapak Deresi
Işıklar İnş. Malz. San. ve Tic. A.Ş.	Bartın Çayı
Atılım Sanayi Sitesi	Kozcağız Deresi
Bartın Üniversitesi Rektörlüğü	Ana Deresi

İlimizde Motorlu Kara Taşıtlarından Kaynaklanan Hava Kirliliğinin Kontrolü

Altı adet özel servise egzoz emisyon ölçüm belgesi verilmiştir. İlimizde motorlu kara taşıtlarından kaynaklanan hava kirliliğinin kontrolü, azaltılması ve önlenmesi için yaptırılan egzoz emisyon ölçümleri aşağıda belirtilmiştir.

Yıl	Motorlu Araç Sayısı	Yapılan Egzoz Emisyon Ölçüm Toplamı
2012	38.479	18.689
2013	41.276	21.400
2014	43.995	22.767
2015	45.752	15.261

OR-KÖY

2013 yılı OR-KÖY Uygulamaları;

83 aileye Güneş Enerjisi için 141.930 TL, 8 aileye Fenni Arıcılık için 84.000 TL, 9 aileye Süt Sığırcılığı için 189.000 TL kredi verilmiştir.

2014 yılı OR-KÖY Uygulamaları;

Orman köylerinde yaşayan 3 aileye manda yetiştiriciliği, 22 aileye süt sığırcılığı, 6 aileye fenni arıcılık, Soma maden şehidi yakını 1 aileye mikro kredi olmak üzere toplam 32 aileye OR-KÖY desteği yapılmıştır. OR-KÖY desteklemeleri 109.081,62-TL'si hibe, 423.607,02-TL'si kredi olmak üzere toplamda 532.688,64-TL olarak gerçekleştirilmiştir.

2015 yılı OR-KÖY Uygulamaları;

Orman ve Köy İlişkileri Şube Müdürlüğü çalışmaları ile ilgili olarak **2015** yılı programımız 678.547 TL. ekonomik nitelikli, 100.640 TL. ise sosyal nitelikli kredi olmak üzere toplam 779.187 TL.'dir.Bu kredinin 135.709 TL'si hibe olarak verilmiştir.2015 yılında toplam 32 ünite iki başlı süt sığırcılığı;29 adet güneş enerji sistemi kurulumu ve 5 adet mantolama projesi uygulaması yapılmaktadır.

2016 yılı OR-KÖY Uygulamaları;

10 aileye Güneş Enerjisi için 18.00 TL, 6 aileye Fenni Arıcılık için 78.000 TL, 30 aileye Süt Sığırcılığı için 690.000 TL kredi verilmiştir.

Doğa Koruma ve Milli Parklar

Uluslararası Kuruluşlar tarafından Türkiye'de bulunan en önemli 9 sıcak noktadan birisi olarak kabul edilen ve 2000 yılında Milli Park ilan edilen *Kastamonu-Bartın Küre Dağları Milli Parkı*'nın 37.753 hektar alanı kapsayan Milli Parkın %52'lik kısmı ilimiz sınırları içerisinde bulunmaktadır.

Korunan Alanlar, Rekreasyon ve Turizm

Bartın ilinde Küre Dağları Milli Parkı ile 4915 sayılı Kara Avcılığı Kanunu ile 2006 yılında tescil edilen ve 6.374 hektar alanı kaplayan Sökü Yaban Hayatı Geliştirme Sahası bulunmaktadır.

Küre Dağları Milli Parkının 37.753 hektar alanı toplam alanının19.129 hektarlık kısmı (%52) ilimiz sınırları içerisinde bulunmaktadır. Küre Dağları Milli Parkı (KDMP); Bartın ve Kastamonu illerinin sınırları içinde yer alan Cide, Şenpazar, Azdavay, Pınarbaşı, Ulus, Amasra ve Kurucuşile ilçeleri sınırları içindedir.

Küre Dağları Milli Parkı, nemli bir iklim kuşağında olmasından dolayı ulusal ve uluslararası öneme sahip doğal, yaşlı ve bakir orman örtüsüne sahiptir. Bu ormanlar, yapılarında ılıman kuşak kayın ve Karadeniz köknar ağaçları, endemik bitki türleri, yalancı maki formasyonlarını barındırmaktadır.

Sökü Yaban Hayatı Geliştirme Sahası: 1978 yılında yaban hayatı koruma alanı olarak kurulan saha, 2006 yılında 4915 sayılı Kara Avcılığı Kanunu'na göre yaban hayatı geliştirme sahası olarak tescil edilmiştir. 6.233 hektarlık geliştirme alanı Yaban hayatı fertlerine uygun habitat koşullarını sağlayan ve yüksek bio çeşitliliğe (flora+fauna) sahip bir sahadır. Sahada Ayı, Geyik, Karaca, Yaban domuzu, Kurt, Tilki, Tavşan ve Sincap gibi türler mevcuttur.Bartın ili sınırları içerisinde iki koruma ormanı (muhafaza ormanı) bulunmaktadır. Bunlar Günye-Hasankadı ve İnkumu ormanlarıdır. Günye-Hasankadı ormanı 35 ha'dır. Orman tahribatıyla ortaya çıkan sellerin önlenmesi amacıyla koruma alanı olarak ilan edilmiştir. İnkumu ormanı 225 ha'dır. Orman tahribatıyla ortaya çıkan erozyonun önlenmesi ve plaj alanının korunması amacıyla koruma ormanı olarak ilan edilmiştir.

10.10. MADENCİLİK

Bartın ili, Anadolu Yarımadası'nın kuzeyinde ve Batı Karadeniz coğrafi bölgesinde yer alır. MTA'nın ve Üniversitelerin yaptığı araştırmalara göre; Taş kömürü başta olmak üzere bazı endüstriyel hammadde yatak ve oluşumları ortaya çıkarılmıştır.

Bartın İlinde en önemli madencilik faaliyetleri, bir kamu kurumu olan Türkiye Taşkömürü Kurumu'na bağlı Amasra Taşkömürü İşletme Müessesesi (ATİM) tarafından yapılmaktadır. Amasra Havzasında yaklaşık 406 milyon ton taşkömürü rezervi bulunmaktadır. ATİM, Bartın İli içindeki 49,5 km² lik alanın, 13,5 km² lik Amasra–A Sahası'nda üretim ve hazırlık faaliyetlerini sürdürmektedir.

Bartın İlinde Özel Sektör Madenciliği

Amasra Kömür Havzasının Amasra–B olarak adlandırılan bölümü rödovans karşılığı işletilmek üzere 2005 yılında özel sektöre ihale edilmiştir. İhaleyi kazanan HEMA Endüstri Firması 20 yılda 56 milyon ton kömür çıkarmayı ve rödovans bedelini ödemeyi taahhüt ederek 2006 yılında faaliyetlerine başlamıştır. Firma sahanın muhtelif yerlerinde 3 adet kuyu açmış olup yer altı galeri açma çalışmalarına devam etmektedir. Firma Sahanın jeolojik yapısının tam anlamıyla belirlenmesi amacıyla sondaj faaliyetlerine de devam etmektedir.

Hema Firması kömür bünyesinde bulunan metan gazının yeryüzünden emilerek değerlendirilmesi ile de ilgili olarak çalışmalar yapmaktadır. TTK' dan Tüm Zonguldak Kömür Havzası'nın metan gazı drenajı işini alan firma bu konuda da Zonguldak ve Bartın İllerinde de çalışmalarına devam etmektedir. ATİ Müessesesi rezerv devamlılığı olmayan ve devlet ölçeğinde çalışması ekonomik olmayan bazı sahalarını da özel madencilik firmalarına rödovans karşılığında işletilmek üzere devretmiştir. Bu sahalar Kurucuşile–Cide İlçeleri içinde 1 saha ve Kastamonu Azdavay İlçesi sınırları içerisinde 3 sahadan oluşmaktadır. Firmalar 2015 yılında sevkiyat ve üretim yapmamıştır. Bölgedeki kömür dışındaki endüstriyel madenlerin işletilme hakları da TTK' ya aittir. Amasra Çakraz'da bir adet Kuvars Kumu Sahası TTK tarafından rödovans karşılığı işletilmek üzere özel sektöre verilmiştir. Firma 2016 yılında sevkiyat ve üretim yapmamıştır.

ATİM Rezerv Tablosu:

Cinsleri	2016 Başı (ton)	2016 Hazırlık		Toplam (ton)	2016 Haziran Sonu Tüvönan Üretim (ton)	2016 Haziran Sonu Devir (ton)
		İlave (ton)	Tenzil (ton)			
Mümkün	121.535.000	-	-	121.535.000	-	121.535.000
Muhtemel	115.052.000	-	-	115.052.000	-	115.052.000
Görünür	169.014.724	-	-	169.014.724	-	169.014.724
Hazır	423.840	52.785	-	476.625	94.000	382.625
TOPLAM	406.025.564	52.785	-	406.078.349	94.000	405.984.349

ATİM, 2016 Haziran Sonu İtibarı ile İmtiyaz Sahası İçindeki Toplam Kömür Varlığı (ton)	
Mümkün Rezerv	121.535.000
Muhtemel Rezerv	115.052.000
Görünür Rezerv	169.014.724
Hazır Rezerv	382.625
TOPLAM	405.984.349

ATİM Kömür Üretim Miktarları:

YILLAR	Tüvanan Üretim(Ton)		Gerçekleşme (%)	Satılabilir Üretim (Ton)		Gerçekleşme (%)
	Program	Fiili		Program	Fiili	
2012	311.484	250.206	80	165.135	119.039	72
2013	312.438	261.235	84	165.550	129.393	78
2014	252.840	221.243	88	130.935	100.785	77
2015	256.704	194.746	76	132.356	90.527	68
2016	104.960	94.000	90	54.528	45.831	84

Güncelleme:30.06.2016

11. ULAŞTIRMA VE ALT YAPI DURUMU

11.1. ELEKTRİK

Bartın, enerji ihtiyacını ulusal enerji sisteminden sağlamaktadır. İlin tüm ilçe, kasaba ve köylerinde elektrik enerjisi kullanılmaktadır. Bartın'da elektrik enerjisi ile ilgili evsel kullanımda önemli bir sorun bulunmamaktadır.

Tüketim :

İlimizin elektrik tüketimi 2016 yılı (Mayıs ayı itibariyle) 196.125.195 kWh'dır.
2016 Yılı puant yükü 72 MW'dır.

Üretim:

İlimizin elektrik üretimi 2016 yılı(Mayıs ayı itibariyle) 532.535 kWh'dır.
Ayrıca İlimizde 1 adet üretim santrali olup 0,464 MW gücündedir.

11.2. ULAŞIM

KARAYOLU

Bartın'ın şehirlerarası ulaşımını sağlayan karayolu; batıda Çaycuma-Devrek (Zonguldak) - Mengen-Yeniçağa (Bolu), güneyde de Safranbolu (Karabük)-Gerede (Bolu) üzerinden E-80 Otoyolu ile E-5 Devlet yoluna ulaşmaktadır. Doğuda Cide (Kastamonu), güneyde de yine Safranbolu (Karabük) üzerinden Orta ve Doğu Karadeniz ve İç Anadolu'ya açılmaktadır.

Bartın ilinin karayolu uzunluğu toplam 295 km olup bunun 131 km'si devlet yolları (Devlet yollarının 71,5 km'si bölünmüş yoldur), 164 km'si de il yolları ağında yer alır.

İlimiz Sınırlarındaki Yol Ağı

Niteliği	Uzunluğu (Km)
Devlet Yolu*	131
İl Yolu*	164
Ara Toplam	295
Otoyol	-
Köy Yolu**	1.951,44
Orman Yolu***	1.400

Bartın İlinin Belli Başlı İllere Uzaklığı

İller	Km
İstanbul	420
Bolu	174
Zonguldak	89
Ankara	283
Karabük	89
Kastamonu	183

Kaynak: *Karayolları 156. Şub. Şef. **İl Özel İdaresi, ***Bartın Orman İşletme Müd

DENİZYOLU

Bartın Limanı:

Bartın limanı 1965 yılında inşa edilerek 10.06.1966 tarih ve 6/6548 karar sayılı Bakanlar Kurulu kararı ile askeri hizmetlere ayrılan bölümleri dışında kalan kısımlarının kullanımı Bartın Belediyesi'nce yapılmaktadır. 15.05.1995 tarih ve 2136 sayılı Bakanlar Kurulu kararıyla da yabancı gemilerin girişine açılmıştır. Halen 2004 yılında yürürlüğe giren ISPS kod çerçevesinde güvenlik seviyesi 1 olan limanımız, gerekli sertifikasyonu yapılmış olarak belli cins gemiler için uluslararası deniz trafiğine açıktır.

Yük ve yolcu taşımacılığında uluslararası liman olarak hizmet veren Bartın Limanı aynı zamanda yük ve yolcu giriş-çıkış gümrük kapısıdır. 480 m. rıhtım uzunluğuna sahip Bartın Limanının su derinliği 6-8 metre olup; rıhtıma aynı anda 2 adet 5-6 bin tonluk gemi veya 6 adet 200-500 tonluk motor yanaşabilmektedir.

Bartın Limanı'nın Dış Alım-Dış Satım Ürünleri (Genel)

İhraç Malları: Profil Demir, Çimento, Alçı, İnşaat Malzemeleri, Diatomit (Toprak) ve Katran'dır.

İthal Malları: Kütük Demir, Kömür, Tomruk ve Kağıt Hamuru'dur.

Limana Gelen Gemi Sayısı

Yıllar	Türk Bayraklı	Yabancı Bayraklı	Toplam
2014	277	254	531
2015	248	185	433
2016(Ocak-Haziran)	83	91	174

Bartın Limanı Yükleme Boşaltma Durumu (Ton)

Yıllar	Yükleme	Boşaltma	Toplam
2014	773.989	710.092	1.484.078
2015	699.800	765.979	1.465.779
2016(Ocak-Haziran)	284.171	383.749	667.920

Yolcu İstatistikleri

Yıl	Gemi Sayısı			Yolcu Sayısı		
	Kurvaziyer	Diğer	Toplam	Diğer	Kurvaziyer	Toplam
2014	18	4	22	405	2.835	3.240
2015	6	2	8	371	583	954 Transit Yolcu
2016*	-	-	-	-	-	-

*Ocak-Haziran

Limana Kayıtlı Gemi ve Gemi adamı Sayıları

Bartın Limanı	Gemi	Aktif Gemi Adamı Sayısı
2014	264	560
2015	271	593
2016(Ocak-Haziran)	277	602

İlin sahillerindeki Amasra ve Kuruçayı limanları ile Tekkeönü Balıkçı Barınağı ulusal ticari liman statüsündedir. Söz konusu limanların yat limanı olarak gelişme potansiyeline sahip olacağı öngörülmektedir.

Yanaşma yerleri-Rıhtım ve İskeleler-Balıkçı Barınakları:

Amasra Limanı

Limana, inşaatının tamamlanmasını müteakip 1984 yılında DLH tarafından Belediye Başkanlığına geçici devir tutanağı ile teslim edilmiştir. Limanın ana ve tali mendirekler ile korunan denizalanı içerisinde 210 m uzunluğa sahip rıhtım hüviyetinde yanaşma yeri mevcuttur. 30/11/2011 tarihi itibarıyla başlanılan “Amasra Limanı Yolcu İskelesi ve Küçük Tekne Yanaşma Yeri” inşası 2013 yılı Ağustos ayında tamamlanarak hizmete açılmıştır. Liman faaliyetlerini genel olarak liman sefer bölgesinde günlük yolcu taşımacılığı yapan yolcu motorları, ticari yatlar ve özel tekneler ile balık avlama gemileri oluşturmaktadır.

Amasra Limanı'na 30/06/2016 tarihi itibarıyla 415 gemi ve 845 gemi adamı kayıtlıdır.

Askeri iskele: Askeri gemilerin, Sahil Güvenlik botlarının ve tesislere akaryakıt getiren gemilerin istifadelerine açıktır.

Kuruçayı Balıkçı Barınağı

Limana inşaatının tamamlanmasını müteakip 1990 yılında DLH tarafından Belediye Başkanlığına geçici devir tutanağı ile teslim edilmiştir. Balık avlama gemileri ile kabotaj hattında çalışan ticari gemiler istifade etmektedirler.

Amasra Liman Başkanlığı idari sınırları dâhilindeki Kuruçayı Balıkçı Barınağından, Kuruçayı İlçesi sınırlarında bulunan Başköy 'de Trakya Cam Sanayi tarafından işletilmekte olan maden ocağı hizmet dışında olduğundan bu faaliyet dönemi içerisinde kuvars madeni yüklemesi olmamış sadece blok mermer yüklemesi yapılmıştır.

Yükleme	(Ton)							
	2009	2010	2011	2012	2013	2014	2015	2016
Kuvars Madeni	22.590	42.900	56.180	9.600	1.540	2.860	-	-
Kömür	-	-	17.660	-	2.000	-	-	-
Blok Mermer	-	-	-	-	9.700	22.100	8.080	1.300

Akkonak Limanı

Alkan Madencilik isimli özel şirket tarafından, liman merkezine 20 km. mesafedeki Akkonak Köyü'nde yaptırılan 112 m'lik rıhtımın tamamı bitirilerek 06.06.2010 tarihinde gemi trafiğine açılmış olup Ambarlı ve Ünye limanlarına blok mermer yüklemesi yapmaktadır.

Yükleme	Yıllar					
	2011	2012	2013	2014	2015	2016
Blok Mermer	122.500	138.150	113.650	57.000	32.214	11.650

Tarlaađzı Balıkçı Barınađı

Amasra merkezine 7 km mesafede bulunmaktadır. Yapımına 1995 yılında başlanılmış, 2005 yılı Ekim ayında tamamlanmıştır. 2007 yılında Tarlaađzı Su Ürünleri Kooperatifine kiralanmıştır. Barınaktan; balık avlama gemileri, yatlar ve yolcu motorları istifade etmektedir.

Tekkeönü Balıkçı Barınađı

Liman il merkezine 38 km mesafede bulunmaktadır. köy tüzel kişiliđi tarafından işletilmektedir. Balık avlama gemileri istifade etmektedir.

DEMİRYOLU

Bartın ili sınırları içinde demir yolu ađı bulunmamaktadır. Bartın'a demiryolu ile ulaşım, il merkezine 38 km uzaklıktaki Saltukova tren istasyonu ile sağlanmaktadır.

HAVAYOLU

Bartın'a en yakın havalimanı, 38 km uzaklıktaki Saltukova (Zonguldak) havalimanıdır. Havaalanı 2009 Temmuz ayı itibarıyla faaliyete geçmiştir.

11.3. İÇME SUYU

Belediyeler İçme Suyu Durumları:

Bartın Belediyesi:

Şehrimizde 2016 Ocak-Haziran döneminde 1.645.090 m³ civarında içme ve kullanma suyu tüketilmiştir. Kavşak suyu çeşmeleri bu rakama dâhildir.

Şehir şebeke suyumuzun arıtmasını yapan toplam 3 adet paket tip arıtma tesisimiz mevcuttur. 3 tesisin toplam kapasitesi 33.500 m³/ gündür. Tesislerimiz kum fitre tankları+ dozlama sistemleri+ klorlama sistemleri ile otomatik olarak su arıtma yapmaktadır. Ayrıca Kavşak içme suyumuz için de 850 m³/gün kapasiteli 1 adet arıtma ünitesi mevcut olup, tesiste çift tanklı kum fitreleri + dozlama sistemi + klorlama ünitesi bulunmaktadır.

Amasra Belediyesi: İlçemizde içme suyuna ulaşamayan hane bulunmamaktadır. Mevcut durum itibariyle özellikle yaz sezonu döneminde mevcut kaynaklarımızın yetersiz kalmaktadır. İçme suyu hatlarımızın mesafesinin uzunluğu nedeniyle içme suyu, ilçemize cazibe ve en çok terfi istasyonları ile ulaştığından elektrik tüketimi fazladır. Bu nedenle mevcut durum itibari ile içme suyu hatlarımız ekonomik değildir.

Kurucaşile Belediyesi: İlçenin şehir şebeke suyu mevcuttur. Belediyemizin arıtma tesisinde bulunan kum havuzlarının yenileme ve bakım çalışmaları ile havuzda kum yıkama işleri düzenli olarak yapılmaktadır.

Ulus Belediyesi: İlçeye içme suyu 20 km uzaklıktaki Ulukaya 'dan cazibeli olarak gelmektedir. Ayrıca keson kuyuları mevcuttur.

Kozcağız Belediyesi: Kozcağız Belediyesinin içme suyu şebekesi 1993 yılında yapılmıştır.

Kumluca Belediyesi: Belediyenin içme suyunu sağlayan su kaynağı yetersiz kaldığından dolayı ilave su kaynağı çalışmalarına başlanılarak, Sarıkaya mevkiinden yaklaşık 3,5 km'lik 90'lık PVC hat döşenerek bulunan su kaynağının mevcut isale hattına ilavesi tamamlanmıştır. Ayrıca mevcut kaynağın başına suyun arıtılması için dinlenme şeklinde birde kaptaj yapılmıştır. Beldede içme suyu sıkıntısının yaşanmaması için belde merkezinde 1 adet derin kuyu (sondaj) açılmıştır.

Abdipaşa Belediyesi: Belde içme suyu ihtiyacı 3 adet keson kuyu ve 1 adet cazibeli sudan temin edilmektedir.

11.4. KANALİZASYON

Belediyelerin Kanalizasyon Durumları:

Bartın Belediyesi: Bartın Belediyesi sınırları içinde kanalizasyon şebeke hattı mevcut ve yeterli gelmektedir. Derin Deniz Deşarjı ve Arıtma Tesisi konusunda Bartın Belediyesince çalışmalar devam etmektedir.

Amasra Belediyesi: 1 adet terfi istasyonumuz faal (çalışmakta= 1 adet terfi istasyonumuz (TTK İşletmesi yanında) faal bulunmamaktadır. İller Bankası proje kapsamında 1060 metre uzunluğundaki Derin Deniz Deşarjı faaliyete geçirildiğinde TTK İşletmesi yanındaki terfi istasyonu faal duruma geçirilecektir. Derin Deniz Deşarjı inşaat çalışmaları müteahhit firma tarafından çalışmalara başlanılmış olup, Amasra Küçük Liman mevkiinde inşaat sahası bulunmaktadır. Amasra Belediyesi kanalizasyon şebekesi yaz aylarında yeterli olmadığından 1 adet 13m³ kapasiteli vidanjör ve 1 adet Kuka aracı ile hizmet verilmektedir.

Kurucaşile Belediyesi: İlçedeki mevcut kanalizasyon şebekesinin eski oluşu, insan ve hane sayısının artması nedeniyle kanalizasyon şebekesi ilçenin ihtiyacını karşılamakta yetersiz kalmaktadır. İller Bankası Genel Müdürlüğüne müracaat yapılmış olup İller Bankası Genel Müdürlüğü tarafından ihalesi yapılmış ve yüklenici firmaya yer teslimi yapılamadığından Belediyemiz meclisinin kararı ile ihale iptal edilmiştir.

Ulus Belediyesi: İlçe merkezinde kanalizasyon şebekesi mevcuttur. Yeni yerleşimlerde foseptik bulunmaktadır.

Kozcağız Belediyesi: Mahallelerin tamamında belediyemiz imkanları ile yapılan kanalizasyon hattı vardır. Ancak İller Bankasına kanalizasyon hattının yenilenmesi ve atıksu arıtma tesisinin yapılması için müracaat edilmiş olup projeleri tamamlanmış olan kanalizasyon ve atıksu arıtma tesisinin yapım ihalesi gerçekleştirilerek çalışmalara başlanılmış olup çalışmalar devam etmektedir. Ayrıca Belediyemizce Kanalizasyon çalışmalarına ilave olarak Merkez Mahallesiindeki birçok caddede bulunan su şebekesinin ASPES borular Plastik borularla değiştirilerek yenileme çalışmaları sürdürülmektedir.

Kumluca Belediyesi: Beldemizin kanalizasyon yapım işi de İller Bankası Genel Müdürlüğüne yatırım programına alınarak işinin yaklaşık maliyeti 4.760.488,05-TL'dir. İşin ihale bedeli ise 1.904.407,25-TL olarak gerçekleşmiş olup, 06.04.2012 tarihinde yer teslimi yapılarak ihale bedeli üzerinden yüklenici firma tarafından kanalizasyon yapım çalışmalarına başlanılarak bitirilmiş ve geçici kabulü yapılmıştır. Kesin Kabul işlemleri devam etmektedir. Ayrıca Atıksu Arıtma Tesisinin yapılacağı yer olarak belirlenen alanda kamulaştırma işi bitirilerek kamulaştırma ile ilgili evraklar İller Bankası Genel Müdürlüğü'ne gönderilmiştir. Söz konusu Atıksu Arıtma Tesisinin proje ihalesi İller Bankası Genel Müdürlüğü tarafından yapılacaktır.

Hasankadı Belediyesi: Kanalizasyon altyapı çalışmalarına belediye tarafından devam edilmektedir.

Abdipaşa Belediyesi: Beldede Kanalizasyon altyapısı mevcut olup uzunluğu 12,95 km'dir. 1.602 binada kanalizasyon altyapısı olup 1.123 hanede kanalizasyon bulunmamaktadır. Resmi kurumların tamamında kanalizasyon hattı bulunmaktadır.

11.5. KADASTRO

Bartın İli Kadastro Durumu

İLÇELER	TOPLAM BİRİM SAYISI		BİTEN BİRİM SAYISI		DEVAM EDEN BİRİM SAYISI				KALAN BİRİM SAYISI		SORUNLU BİRİM SAYISI	
	Mahalle	Köy	Mahalle	Köy	İHALELİ		MÜDÜRLÜKÇE		Mahalle	Köy	Mahalle	Köy
					Mahalle	Köy	Mahalle	Köy				
AMASRA	5	30	5	30	0	0	0	0	0	0	0	0
BARTIN-MERKEZ	27	135	27	135	0	0	0	0	0	0	0	0
KURUCAŞİLE	4	28	4	28	0	0	0	0	0	0	0	0
ULUS	12	69	12	69	0	0	0	0	0	0	0	0
İL TOPLAMI	48	262	48	262	0	0	0	0	0	0	0	0
GENEL TOPLAM	310		310		0		0		0		0	

Yıllara Göre Kadastrosu Tamamlanan Birim Sayıları

İLÇELER	1956-2006		2008		2009		2010		TOPLAM TAMAMLANAN	
	Mahalle	Köy	Mahalle	Köy	Mahalle	Köy	Mahalle	Köy	Mahalle	Köy
AMASRA	5	12	0	12	0	0	0	0	5	30
BARTIN-MERKEZ	20	93	0	0	0	0	0	1	27	135
KURUCAŞİLE	4	2	0	26	0	0	0	0	4	28
ULUS	12	2	0	0	0	32	0	12	12	69
İL TOPLAMI	41	109	0	38	0	32	0	12	48	262
GENEL TOPLAM	150		38		32		13		310	

11.6. TAPU

TAKBİS

İlimizde TAKBİS (Tapu ve Kadastro Bilgi Sistemi) çalışmaları 2006 yılında başlamıştır. İlimizde 4 adet tapu müdürlüğü mevcuttur. 4 müdürlükte de (Bartın Merkez, Amasra, Kurucasıle ve Ulus) TAKBİS Projesi tamamlanarak, vatandaşlarımıza doğru ve hızlı hizmet vermeye başlanmıştır.

Tapu Müdürlüğünce Yapılan Çalışmalar

Akitli ve Akitsiz İşlemler			Tahsil Edilen Harç		
2014	2015	2016	2014	2015	2016
11.383	11.836	6.796	9.054.932	12.132.604	6.439.873

11.7. DOĞALGAZ

Abone ve Gaz Kullanıcı Sayıları

TÜR	2012	2013	2014	2015	2016	TOPLAM
Abone Sayısı (BBS)	0	1.400	4.545	7.139	2.465	15.549
Gaz Kullanıcı Sayısı	0	393	2.320	4.854	1.508	9.195

11.8. TOPLU KONUT

Konut Durumu

İlde Başbakanlık Toplu Konut İdaresince 3 adet Toplu Konut Uygulaması yürütülmüştür. İlimizde Toplam 890 Konut, 24 Derslikli ilköğretim okulu, sosyal tesis, ticaret merkezi ve cami uygulamaları başlatılmış ve tamamlanarak hak sahiplerine teslim edilmiştir.

İlçesi	Proje Adı	Proje Tipi	Konut Sayısı	Açıklama
Merkez	Bartın 2. Bölge Konut + İlköğretim 24, Tic. Merkez. Cami (206 Konut + 4 Hizmetli Dairesi)	İdare Konut Uygulaması	206	Tamamlanmıştır.
Merkez	Bartın Merkez (192'si Alt Gelir) 492 Konut + 17 Hizmetli Dairesi	Alt Gelir Grubu	492	Tamamlanmıştır.
Merkez	Bartın merkez Dalıca Mah. 192 konut, 1 adet sosyal tesis inşaatı	İdare Konut Uygulaması	192	Tamamlanmıştır.
TOPLAM			890	

Kaynak: Toplu Konut İdaresi Başkanlığı

12. AB PROJELERİ

Genel Değerlendirme

Projeler, Avrupa Birliği Bakanlığı Eğitim ve Gençlik Programları Başkanlığı koordinasyonunda yürütülmektedir.

VALİLİĞİMİZCE YÜRÜTÜLEN PROJELER

İlimizde Bugüne Kadar Yapılan Eğitim ve Gençlik Projeleri

Yararlanıcı	Konusu ve Ortak Ülke	Proje Türü	Bütçesi	Yılı
1	Bartın Valiliği Avrupa'da Mahkûmların Rehabilitasyonu ve Resosyalizasyonu (30 Mart 2007) Almanya / Çek Cumhuriyeti	Leonardo Da Vinci Mesleki Eğitim	13.000 €	2007
2	Bartın Valiliği Kırsal Bölgelerde Sivil ve Sosyal İşbirliği ile Kentsel İşbirliği Oluşturulması Almanya / Fransa / Finlandiya	Grundtvig Öğrenme Ortaklığı	16.500 €	2008-2010
3	Bartın Valiliği Sağlıklı ve Aktif Yaşlanma İspanya / Polonya	Grundtvig	16.500 €	2011-2013
4	Bartın Valiliği Kar Amacı Gütmeyen Alanlarda Mesleki Yeterlilik Almanya / İngiltere / İspanya /Litvanya	Leonardo Da Vinci	18.000 €	2012-2014

Aile Sosyal Politikalar Bakanlığının Valiliğimiz Üzerinden Yürüttüğü 2013 – 2014 Engelliler Destek Programı (EDES) Kapsamında Projeler			
	Proje Sahibi Kurum	Proje Konusu	Bütçesi (TL)
1	Milli Eğitim Müdürlüğü	Umudum Var	50.600,00
2	Halk Sağlığı Müdürlüğü	Engel Biziz	75.202,50
3	Kamu Hastaneleri Birliği Genel Sekreterliği	Engelli Doğmak Kader Değil Engelli Doğma Riskini Eğitim İle Azaltalım	51.615,00
4	İl Kamu Hastaneleri Birliği Genel Sekreterliği	Görme Engelini Görerek Aşalım	73.059,00
5	Halk Sağlığı Müdürlüğü	Annemle Güvendeyim	78.076,00
6	Bartın Belediye Başkanlığı	Engelliliği Engellemek Bizim Elimizde	90.220,00
7	Aile ve Sosyal Politikalar İl Müdürlüğü	Kanatları Biziz	94.874,08
TOPLAM			513.636,58

2006 yılından itibaren kurumlarımız ve sivil toplum örgütlerimiz tarafından ilimizde gerçekleştirilen AB Hibe ve Eğitim Projeleri;

PROJE / FAALİYET TÜRÜ	PROJE / FAALİYET SAYISI	KATILIMCI PERSONEL	KATILIMCI ÖĞRENCİ	BÜTÇE
Comenius Okul Ortaklıkları	31 Proje	321	197	573.300 €
Grundtvig Öğrenme Ortaklıkları	16 Proje	60		328.235 €
Comenius-Regio Bölgesel Ortaklıklar	1 Proje	10		25.518 €
Gençlik Projeleri	7 Proje	35	102	112.177 €
Leonardo da Vinci Projeleri	23 Proje	328	92	689.230 €
İrtibat Seminerleri	Kurumsal	39		44.225 €
Çalışma Ziyaretleri	6 Bireysel 4 Kurumsal	6		11.800 €
Hizmetiçi Eğitim Seminerleri	Bireysel	35		91.671 €
HİBE Projeleri	2 Proje		120	118.024 €
Birleşmiş Milletler Kalkınma Programı	7			58.525 € + 88.000 \$
Comenius Asistanlık	Kurumsal	3		Bütçesi Yok
Gençlik Lider Eğitimi	Kurumsal	3		Bütçesi Yok
Grundtvig Çalışma Grupları	Bireysel	6	2	Bütçesi Yok
Grundtvig Çalışma Grubu Ev Sahipliği	Kurumsal	1	15	13.235 €
Hazırlık Ziyareti	Kurumsal	1		Bütçesi Yok
Kardeş Şehir Uygulaması ve Okul İşbirliği	Kurumsal (3 adet)	9	26	Bütçesi Yok
EDES Engelliler Destek UDEP	Kurumsal 8 Proje			742.086,08 TL
17 FAALİYET ANA BAŞLIĞI ALTINDA	108 PROJE/ FAALİYET	857	554	2.065.940 € 88.000 \$ 742.086,08 TL

13. BATI KARADENİZ KALKINMA AJANSI (BAKKA)

Bartın Yatırım Destek Ofisi

Bartın Yatırım Destek Ofisi, 5449 sayılı Kalkınma Ajanslarının Kuruluşu, Koordinasyonu ve Görevleri Hakkında Kanun'un 15 inci maddesi gereği Batı Karadeniz Kalkınma Ajansı Yönetim Kurulu'nu kararıyla 01 Haziran 2010 tarihinde kurularak hizmet vermeye başlamıştır.

Bartın Yatırım Destek Ofisi:

- Yatırımcıların başvurularını kabul ve takip etmek,
- Yatırımcıların izin ve/veya ruhsat işlemlerini yahut diğer idari iş ve işlemleri, ilgili makam veya makamlara intikal ettirmek ve gerekli takip işlemlerini yapmak,
- Yatırımcıların karşılaşılabilecekleri engel ve sorunları tespit ederek sorunların çözümü konusunda ilgili merciler nezdinde girişimde bulunmak,
- Kamu kurum ve kuruluşları ile özel sektör kuruluşlarınca uluslararası düzeyde yürütülen yatırım destek ve tanıtım faaliyetlerini koordine etmek ve desteklemek,
- Görev ve faaliyetleri kapsamında ilgili yerel, ulusal ve uluslararası kurumlarla işbirliği ve kapasite geliştirmeye yönelik çalışmalar yapmak,
- Kalkınma Ajansının mali ve teknik destekleri hakkında yatırımcılara ve kamuoyuna bilgi vermek ve yol göstermektir.

Ayrıca, Yeni Teşvik Sistemi kapsamında yatırım destek ofisleri yatırım teşvik belgesi başvurularını alma, revize etme, tamamlama ve teşvik belgelerinin izlenmesi konularında görev ve yetkili kılınmıştır. Genel teşvik uygulamalarından faydalanmak isteyen ve sabit yatırım tutarı 10 Milyon TL'yi geçmeyen kamu ve özel sektör yatırımları için Bartın Yatırım Destek Ofisi teşvik belgesi düzenleyebilmekte ayrıca revize, tamamlama ve izleme konularında da hizmet vermektedir.

Yıl	Proje Türü	İmzalanan Sözleşme Sayısı	Destek Miktarı (TL)	Eşfinansman Miktarı (TL)	Toplam Bütçe	Hedeflenen İstihdam
2013	Küçük Ölçekli Altyapı Projeleri	4	2.668.842	937.530	3.606.372	-
2014	Sosyal Kalkınma Projeleri	11	1.558.001	379.678	1.937.679	-
	KOBİ Projeleri	6	2.317.711	2.399.655	4.717.366	41
	TD Projeleri	5	66.149,75	-	-	-
			Sözleşme Tutarı (TL)		Hibe Tutarı (TL)	
2014	DFD Projeleri	1	33.500		33.500	

14. İL YATIRIMLARI

2016 YILI GENEL DEĞERLENDİRME:

PROJE SAYISI	:	369
PROJE BEDELLERİ TOPLAMI	:	2.523.458.095,39 TL
ÖNCEKİ YILLAR HARCA	:	678.582.496,63 TL
2016 YILI YATIRIMI	:	310.387.451,95 TL
DÖNEM SON. KADAR. YAP.HARC.	:	81.532.206,91 TL
NAKDİ GERÇEKLEŞME ORANI	:	% 26,27

İlimizde 2016 yılı itibarıyla **2.523.458.095,39 TL** toplam proje bedelli **369 adet proje** yürütülmektedir. Bu projeler için 2016 yılında **310.387.451,95 TL** ödenek tahsis edilmiş olup bu ödenekten **81.532.206,91 TL** harcama yapılmıştır. Nakdi gerçekleşme oranı **%26,27**'dir.

Yatırımların Sektörlere Göre Dağılımı (2016)

SIRA NO	SEKTÖR	PROJE SAYISI	PROJE BEDELLERİ TOPLAMI	2016 YILI YATIRIMI	DÖNEM SON. KADAR HARC.	NAKDİ GER. ORANI (%)
1	ULAŞTIRMA-HABERLEŞME	68	979.559.000,00	29.836.239,00	9.936.259,62	33,30
2	TARIM	74	1.026.663.720,00	84.637.522,00	34.621.925,80	40,91
3	EĞİTİM	101	206.795.468,06	103.474.454,05	16.734.442,31	16,17
4	ENERJİ	31	88.000.801,00	27.761.331,00	2.441.632,34	8,80
5	DİĞER KAMU HİZMETLERİ (DKH)	65	46.691.266,18	35.652.065,75	12.713.395,22	35,66
6	SAĞLIK	14	161.301.870,72	17.279.870,72	2.964.651,93	17,16
7	MADENCİLİK	2	10.595.000,00	10.595.000,00	2.017.419,00	19,04
8	KONUT	4	2.700.000,00	0,00	0,00	0,00
9	TURİZM	10	1.150.969,43	1.150.969,43	102.480,69	8,90
10	İMALAT	0	0,00	0,00	0,00	0,00
	TOPLAM	369	2.523.458.095,39	310.387.451,95	81.532.206,91	26,27

Yatırımları Proje Bazında Değerlendirme

Yatırım Yılı	Biten Proje Sayısı	Devam Eden Proje Sayısı	İhale Aşamasında Olan Proje Sayısı	Başlanamayan Proje Sayısı	TOPLAM
2016	31	164	50	124	369

B. MAHALLİ İDARELERİN DURUMU

1. İL ÖZEL İDARESİ

Kadro ve Personel Durumu:

Personel	DOLU	BOŞ	TOPLAM
Memur	65	58	121
Daimi İşçi	110	-	110
Toplam	175	56	231

İl Özel İdaresi 2016 Yılı Bütçesi

GİDERLER		GELİRLER	
Personel Giderleri	6.383.521,40	Harçlar	65.000,00
Sos. Güv. Kur. Devlet Primi Giderleri	1.848.889,00	Mal ve Hizmet Satış Gelirleri	2.685.000,00
Mal ve Hizmet Alımı Giderleri	7.071.026,00	Kira Gelirleri	1.100.000,00
Faiz Giderleri	0,00	Faiz Gelirleri	3.100.000,00
Cari Transferler	3.105.497,60	Kişi ve Kurumlardan Alınan Paylar	23.900.000,00
Sermaye Giderleri	13.881.067,00	Para Cezaları	370.000,00
Sermaye Transferleri	10.000,00	Diğer Çeşitli Gelirler	480.000,00
Borç Verme	0,00	Taşınmaz Gelirleri	2.300.000,00
Yedek Ödenekler	1.700.000,00		
Toplam	34.000.000,00	Toplam	30.000.000,00

KÖYDES

Yıllar İtibarıyla KÖYDES Projelerinin Dağılımı

Yıllar	Proje Sayısı						ÖDENEK	Harcama (TL)
	Köy Yolları	İçme Suyu	Sulama	Kanalizasyon	Ortak Alım	TOPLAM		
2006	250	99	-	7	-	356	-	19.462.896,56
2007	192	122	-	-	1	315	-	19.669.936,77
2008	37	1	-	-	1	39	-	4.989.886,42
2009	44	17	-	-	1	62	-	5.363.476,72
2010	145	58	-	-	2	205	-	11.605.406,88
2011	143	47	1	-	-	191	-	9.747.619,22
2012	81	54	-	-	21	156	-	4.740.217,50
2013	182	77	-	-	12	271	-	7.677.000,00
2014	100	28	-	3	-	131	-	7.564.252,59
2015	132	63	-	-	-	195	-	5.753.637,41
2016	70	76	-	-	-	146	5.880.524,00	10.000,00
TOPLAM	1.376	642	1	10	38	2.067	5.880.524,00	96.584.330,07

İl Özel İdaresi 2016 Yılı Birim Harcamaları (TL)

BİRİM HARCAMALARI		ÖDENEK	HARCAMA	KALAN
İl Özel İdaresi Hizmetleri	Özel İdare Bütçesi	31.230.453,05	10.906.127,04	20.324.326,01
	Bakanlık Ödeneği	20.142.738,53	10.647.835,34	9.494.903,19
Savunma Hizmetleri	Özel İdare Bütçesi	524.947,00	114.339,17	410.607,83
	Bakanlık Ödeneği	462.029,91	216.538,38	245.491,53
Emniyet Hizmetleri	Özel İdare Bütçesi	90.000,00	0	90.000,00
	Bakanlık Ödeneği	159.189,49	714,17	158.475,32
Ekonomik İşler ve Hizmetler	Özel İdare Bütçesi	0	0	0
	Bakanlık Ödeneği	100.000,00	0	100.000,00
Çevre ve Orman Hizmetleri	Özel İdare Bütçesi	327.491,71	113.423,04	214.068,67
	Bakanlık Ödeneği	389.692,33	71.649,60	318.042,73
Sağlık Hizmetleri	Özel İdare Bütçesi	0	0	0
	Bakanlık Ödeneği	0	0	0
Spor Hizmetleri	Özel İdare Bütçesi	244.000,00	19.942,00	224.058,00
	Bakanlık Ödeneği	3.334.111,55	1.795.032,93	1.539.078,62
Kültür-Turizm Hizmetleri	Özel İdare Bütçesi	567.906,14	32.471,86	535.434,28
	Bakanlık Ödeneği	710.432,62	114.214,15	596.218,47
Eğitim Hizmetleri	Özel İdare Bütçesi	6.534.687,82	835.905,89	5.698.781,93
	Bakanlık Ödeneği	9.451.330,71	4.591.493,00	4.859.837,71
Sosyal Hizmetler	Özel İdare Bütçesi	8.000,00	0	8.000,00
	Bakanlık Ödeneği	184.096,27	64.972,53	119.123,74
TOPLAMLAR	Özel İdare Bütçesi	39.527.485,72	12.022.209,00	27.505.276,72
	Bakanlık Ödeneği	34.933.621,41	17.502.450,10	17.431.171,31
TOPLAM GERÇEKLEŞEN		74.461.107,13	29.524.659,10	44.936.448,03

KÖYDES Kapsamında Yol Yapım Çalışmaları

Yıllar	Asfalt (km)		Stabilize (km)	Parke Yol (km)	Sıcak Asfalt (km)	Toplam (km)	ÖDENEK	Harcama (TL)
	I. Kat	II. Kat						
2005	0,00	0,00	69,50	0,00	0,00	69,50	-	1.375.109,00
2006	135,15	80,50	404,60	8,90	0,00	629,15	-	13.149.442,28
2007	29,75	101,50	249,90	10,40	23,70	414,25	-	9.036.216,74
2008	115,60	3,00	0,00	0,00	0,00	118,60	-	4.648.461,00
2009	97,40	17,20	0,00	0,70	0,00	115,30	-	4.453.493,16
2010	144,70	22,70	33,30	4,50	0,00	205,20	-	7.966.211,00
2011	35,40	15,75	89,60	4,70	2,00	147,45	-	6.714.780,89
2012	9,10	0,00	34,55	4,35	0,00	48,00	-	2.964.661,00
2013	24,55	0,00	34,65	20,40	0,50	80,10	-	5.036.943,00
2014	20,90	0,00	12,80	6,50	0,00	40,20	-	3.416.086,60
2015	8,76	0,00	0,00	28,90	0,00	37,66	-	2.702.568,00
2016	16,00	0,00	0,00	24,06	8,90	49,958	2.823.159,00	-
Toplam	637,31	240,65	928,90	113,41	35,10	1.955,37	2.823.159,00	61.463.972,67

KÖYDES Kapsamında İçme Suyu, Kanalizasyon ve Sulama

Yıllar	Ünite Sayısı			Harcama	Ortak Alım Harcaması	ÖDENEK	Toplam
	İçme Suyu	Sulama	Kanalizasyon				
2005	14	-	-	465.384,00	-	-	465.384,00
2006	487	-	7	6.313.454,28	-	-	6.313.454,28
2007	462	-	-	10.074.015,03	559.705,00	-	10.633.720,03
2008	3	-	-	29.404,42	312.021,00	-	341.425,42
2009	18	-	-	610.589,56	299.394,00	-	909.983,56
2010	115	-	-	2.693.698,68	945.497,20	-	3.693.195,88
2011	43	1	-	2.937.932,98	94.905,35	-	3.032.838,33
2012	118	-	-	1.762.940,00	12.616,50	-	1.775.556,50
2013	89	-	-	1.883.747,00	756.310,00	-	2.640.057,00
2014	28	-	3	2.951.859,89	1.196.306,10	-	4.148.165,99
2015	63	-	-	2.167.737,00	213.878,00	-	2.381.615,00
2016	76	-	-	10.000,00	-	3.057.365,00	3.047.365,00
Toplam	1.516	1	10	31.900.762,84	4.390.633,15	3.057.365,00	39.382.760,99

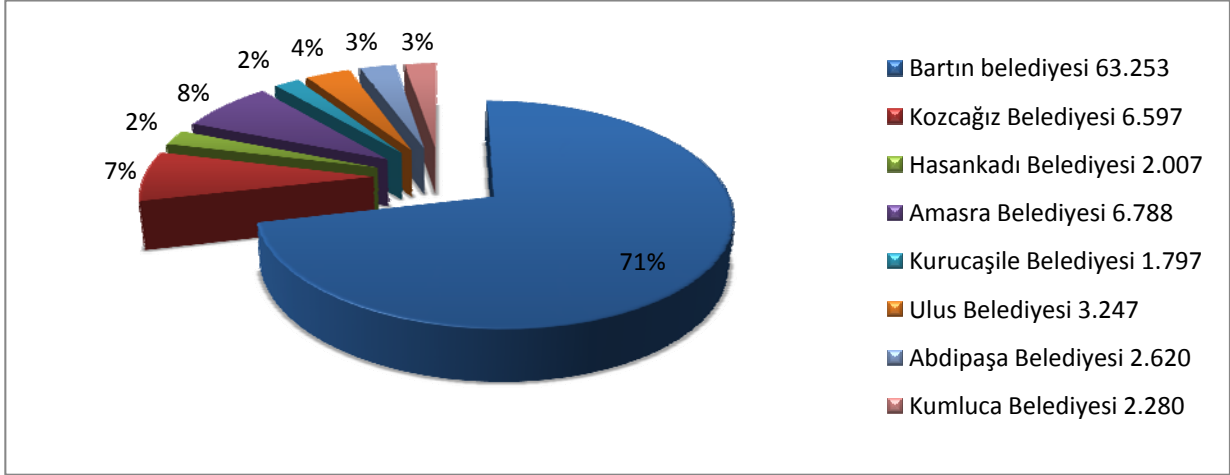
2016 Yılı KÖYDES Ödenek Dağılım Tablosu

	KÖY YOLLARI	İÇME SULARI	YPK 11. Mad.	YPK. 13. MAD.	TOPLAM
İlçe	Ödenek Miktarı	Ödenek Miktarı	Ödenek Miktarı	Ödenek Miktarı	Ödenek Miktarı
Merkez	652.000,00	2.642.858,00	-	-	3.294.858,00
Amasra	482.425,00	-	-	-	482.425,00
Kurucaşile	48.000,00	289.488,00	-	-	337.488,00
Ulus	1.640.734,00	125.019,00	-	-	1.765.753,00
KHGM Devir	-	-	-	-	-
Toplam	2.823.159,00	3.057.365,00			5.880.524,00

2. BELEDİYELER

İlde 1'i Merkez ilçe, 3'ü ilçe ve 4'ü belde olmak üzere toplam 8 belediye mevcuttur.

Belediye Teşkilatı Olan Yerleşim Yerleri Nüfus Dağılımı



BARTIN BELEDİYESİ

Personel Durumu: 657 sayılı yasaya tabi 94 memur, 3 sözleşmeli personel, 1 işyeri hekimi ve 146 Daimi işçi olmak üzere toplam 244 personel görev yapmaktadır.(TÜİK 31.12.2015'e göre Nüfusu: 66.091)

Bütçesi

2013 Yılı Bütçesi: 46.500.000.- TL'dir.

2014 Yılı Bütçesi: 50.000.000.- TL'dir.

2015 Yılı Bütçesi: 65.000.000.- TL'dir.

2016 Yılı Bütçesi: 80.000.000.- TL'dir.

AMASRA BELEDİYESİ

Personel Durumu: Belediyede 27 memur, 6 sözleşmeli personel ve 33 daimi işçi olmak üzere toplam 66 personel görev yapmaktadır. (TÜİK 31.12.2015'e göre Nüfusu:6.666)

Bütçesi

2013 Yılı Bütçesi: 14.000.000.- TL'dir.

2014 Yılı Bütçesi: 16.000.000.- TL'dir.

2015 Yılı Bütçesi: 18.000.000.- TL'dir.

2016 Yılı Bütçesi: 20.000.000.- TL'dir

ULUS BELEDİYESİ

Personel Durumu: Belediyede 9 memur, 9 daimi işçi ve 3 sözleşmeli işçi olmak üzere toplam 21 personel bulunmaktadır. (TÜİK 31.12.2015'e göre Nüfusu: 3.274)

Bütçesi

2013 Yılı Bütçesi: 3.860.700.- TL'dir.

2014 Yılı Bütçesi: 4.286.200.- TL'dir.

2015 Yılı Bütçesi: 4.160.160.- TL'dir.

2016 Yılı Bütçesi: 5.937.000.- TL'dir.

KURUCAŞİLE BELEDİYESİ

Personel Durumu: Belediyede 3 memur, 2 adet hizmet alımı personel, 16 daimi işçi olmak üzere toplam 22 personel bulunmaktadır. (TÜİK 31.12.2015'e göre Nüfusu: 1.796)

Bütçesi

2013 Yılı Bütçesi: 2.300.000.- TL'dir.

2014 Yılı Bütçesi: 2.400.000.- TL'dir.

2015 Yılı Bütçesi: 2.776.000.- TL'dir.

2016 Yılı Bütçesi: 3.000.000.- TL'dir.

KOZCAĞIZ BELEDİYESİ

Personel Durumu: Belediyede 10 memur, 1 sözleşmeli İnşaat Mühendisi ve 10 daimi işçi olmak üzere toplam 21 adet personel bulunmaktadır. (TÜİK 31.12.2015'e göre Nüfusu: 6.722)

Bütçesi

2013 Yılı Bütçesi: 7.000.000.- TL'dir.

2014 Yılı Bütçesi: 8.000.000.- TL'dir.

2015 Yılı Bütçesi: 9.000.000.- TL'dir.

2016 Yılı Bütçesi: 10.000.000.- TL'dir.

KUMLUCA BELEDİYESİ

Personel Durumu: Belediyede 7 memur, 10 daimi işçi olmak üzere toplam 17 personel bulunmaktadır. (TÜİK 31.12.2015'e göre Nüfusu: 2.193)

Bütçesi

2013 Yılı Bütçesi: 2.500.000.- TL'dir.

2014 Yılı Bütçesi: 2.400.000.- TL'dir.

2015 Yılı Bütçesi: 2.500.000.- TL'dir.

2016 Yılı Bütçesi: 2.600.000.- TL'dir.

ABDİPAŞA BELEDİYESİ

Personel Durumu: Belediyede 4 memur, 10 daimi işçi olmak üzere toplam 14 personel bulunmaktadır. (TÜİK 31.12.2015'e göre Nüfusu: 2.601)

Bütçesi

2013 Yılı Bütçesi: 2.300.000.- TL'dir.

2014 Yılı Bütçesi: 2.200.000.- TL'dir.

2015 Yılı Bütçesi: 2.650.000.- TL'dir.

2016 Yılı Bütçesi: 2.800.000.- TL'dir.

HASANKADI BELEDİYESİ

Personel Durumu: Belediyede 3 memur, 6 daimi işçi olmak üzere toplam 9 personel bulunmaktadır. (TÜİK 31.12.2015'e göre Nüfusu: 1.924)

Bütçesi

2012 Yılı Bütçesi: 1.082.006.- TL = (972.006.-+ 110.000 (ek bütçe)) TL'dir.

2013 Yılı Bütçesi: 1.386.177.- TL'dir.

2014 Yılı Bütçesi: 1.320.557.- TL'dir.

2015 Yılı Bütçesi: 1.799.347.- TL'dir.

3.KÖYLER

İl genelinde yolu olmayan, elektriksiz ve susuz köy bulunmamaktadır.

Yol Durumu :

Asfalt	:	1.366,70 km
Stabilize	:	448,10 km
Beton Parke	:	120,04 km
Tesviye	:	16,30 km
Ham Yol	:	0,30 km
Toplam Yol	:	1.951,44 km

İçme Suyu Durumu :

Susuz Ünite Sayısı	:	0
Yeterli Ünite Sayısı	:	782
Yetersiz Ünite Sayısı	:	21
Toplam Ünite Sayısı	:	803

D. YÜRÜTÜLMEKTE OLAN BELLİ BAŞLI ÇALIŞMALAR VE YATIRIM FAALİYETLERİ

OSB GENİŞLETME ÇALIŞMALARI

Bartın Merkez I.Organize Sanayi Bölgemizin dolu olması ve yeni sanayi parseli üretilebilmesi amacıyla başlatılan Tevsii-2 alan çalışmaları sonucunda Gök ırmak çayı içinde yapılması gereken taşkın önleme amaçlı istinat duvarının yapımı için D.S.İ. Bölge Müdürlüğü, Bartın İl Özel İdaresi ve Bartın OSB ile üçlü protokol imzalanarak DSİ tarafından tamamlanmıştır. Bu alanda yer alan hazine ve mera arazilerinin tahsisi ve şahıs mülkiyetinde olan arazilerin kadastro çalışmaları da bitirilmiştir. Yer seçimi Bilim Sanayi ve Teknoloji Bakanlığı tarafından kesinleştirilen bu alanla ilgili olarak, imar planı çalışmaları başlatılmış olup kamulaştırma işlemlerinin tamamlanmasına mütekip 77 hektar alan ilave OSB alanı olarak sanayicinin hizmetine sunulacaktır.

OSB HİZMET BİNASI VE EĞİTİM, İNOVASYON VE TEST MERKEZİ YAPIM İŞİ

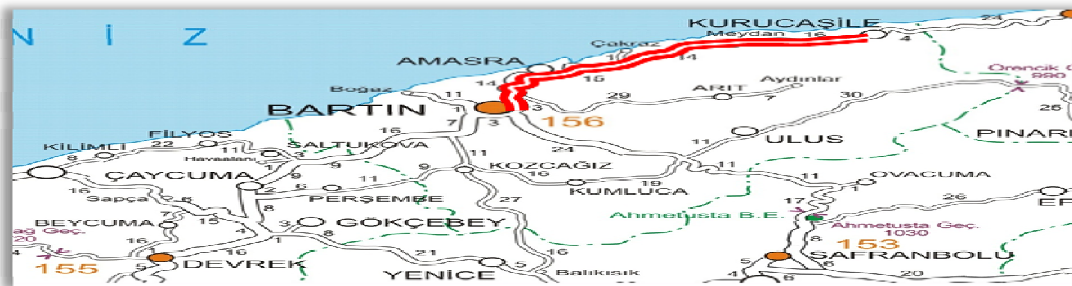
Batı Karadeniz Kalkınma Ajansı 2014 yılı GÜdümlü Proje Desteği Programı kapsamında destek almaya hak kazanan, “Bartın Eğitim İnovasyon ve Test Merkezi Projesi”, Bartın merkez olmak üzere komşu illerde firmaların inovasyon altyapılarını güçlendirecek, ilin ve bölgenin ekonomik gelişmesine katkıda bulunacak ve ili bir ekonomi merkezi haline getirecektir. Toplam bütçesi 4.875.263,50.-TL.sı olan Bartın Eğitim, İnovasyon Test Merkezi yapımı projesi Bakka’ya sunularak %74 hibe desteğiyle proje kabul edilmiştir.

Üniversite-sanayi işbirliğinin oluşturulmasına ve desteklenmesine katkıda bulunmak, söz konusu işbirliğinin geliştirilmesi için çeşitli kamu ve özel sektör gruplarının dâhil olabileceği mekanizmalar yaratmak gibi son derece önemli konularda faaliyetler gösterecek olan Eğitim, İnovasyon ve Test Merkezi-(BİM)’in şehrimiz için hayati önem taşımaktadır.

Ortak Sağlık ve İş Güvenlik Merkezi, posta hizmetleri, banka atmlerinin yanı sıra test ara ürünleri hazırlama birimleri, Ar-Ge ve İnovasyon ofisleri, kuluçka merkezi birimi, çok amaçlı eğitim salonu gibi birimlerin içinde bulunacağı Bartın Üniversitesi, Bartın TSO ’nın ortak Bartın İl Özel İdaresi’nin iştirakçi olduğu Bartın Eğitim, İnovasyon ve Test merkezin inşaatı tamamlanmış olup makine ekipman, mobilya, bilgisayar ve donanım ihaleleri tamamlanmıştır.

KARAYOLU YATIRIMLARI

Zonguldak - Amasra – Kurucaşile Yolu (Karadeniz Sahil Yolu)



Bartın Şehir Geçişi 5,3 km’dir. BY olarak biten 2,9 km’nin 2,5 km’si BSK yapılmıştır. Kalan 2,4 km’de BY yapım çalışmalarına başlanmıştır. Ancak çalışma yapılacak güzergahtaki elektrik ve su hatları deplase işlemlerinden dolayı ilerleme sağlanamamıştır.

Bartın-Amasra-Çakraz arası 24,5 km’dir. Bu kesimde 24,3 km BY sathi kaplama seviyesinde yapılmıştır. Kamulaştırılması yeni tamamlanan 0,2 km de yapım çalışmaları devam etmektedir. Toplam uzunluğu 4.510m olan Amasra yolu 1.065 m uzunluğundaki tüneli, 2 adet (66 m, 132 m) viyadüğü ve 38,60m ve 35,80 yüksekliklerindeki 2 büyük toprakarme yapıları dahil bitirilmiş ve yol BSK (aşınma kaplamalı) olarak tamamlanmıştır.

Çakraz - Kurucaşile arası 21,2 km'dir. Projesinde ($T1=968m$, $T2=1.529m$, $T3=2.340m$, $T4=4.625m$, $T5=2.577$ metre olmak üzere) toplam 2X12039 m 5 ad. tünel ve 2x267 m uzunluğunda 1 ad. viyadük yer almaktadır. 2x968m T1 tüneli bitirilmiş, 2x1529 m T2 tünelinin ise kazı çalışmaları tamamlanmıştır. T1 tüneli dahil 1,4 km'lik kesim BSK asfalt, 3,0 km'lik kesim SK asfalt olmak üzere 4,4 km'lik kesim 2014 yılında tamamlanarak trafiğe açılmış olup, çalışmalar devam etmektedir. 5,7 km'lik Kalaycı köyü - Meydan köyü arasının ihale hazırlığı tamamlanmıştır.

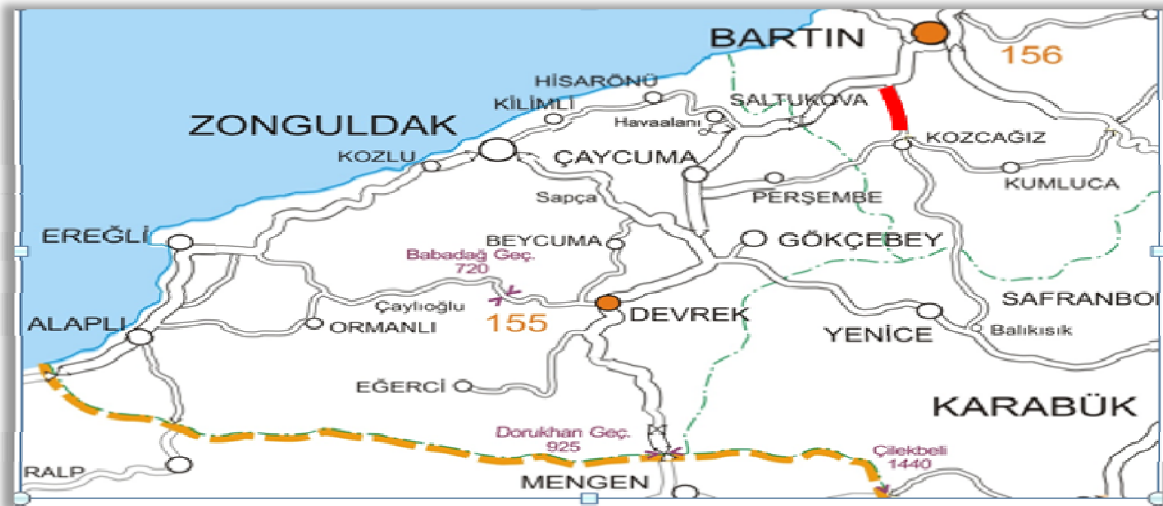
Kurucaşile-Cide arası 30,2 km'dir. (Kastamonu 25,9 km, Bartın 4,4 km) Projesinde ($T1=2725m$, $T2=1800m$, $T3=820m$, $T4=1520m$ olmak üzere) toplam 2x6865=13730m 4 ad. tünel, $V1=340m$, $V2=560m$, $V3=130m$, $V4=720m$ olmak üzere toplam 2x1750=3500m 4 ad. Viyadük yer almaktadır.

Bartın – Çaycuma – (Devrek – Zonguldak) Ayr. Yolu



Toplam uzunluğu **51 km** olan projenin (*23 km'si Bartın İli 28 km'si Zonguldak ili sınırları içerisindedir*) Bartın-Kozcağız Ayr. Arası **7 km'si** BSK BY (binder seviyesinde), sonraki **44 km'si** ise SK BY olarak yapılmıştır. **Bartın Üniversitesi köprülülük kavşağı** ve 4,1 km'lik kesimin BSK yapılması ihalesi bünyesinde yapım çalışmaları devam etmektedir

(Bartın – Çaycuma) Ayr. – Kozcağız Yolu



11 km uzunluğunda 2A standardında (SK, TY) olan yolun Kozcağız geçişi dahil 11 km BSK BY olarak projelendirilip ihale edilmesi planlanmaktadır.

Çaycuma – Perşembe - Kozcağız Yolu



Toplam uzunluğu **25 km** olan güzergâhın (17 km'si Zonguldak, 8 km'si Bartın ili sınırları içerisindedir.) 25 km yolun tamamı sathi kaplamalı il yolu niteliğinde 2015 yılı sonu itibari ile tamamlanarak trafiğe açılmıştır.

Bartın – Arıt – Aydınlar Yolu



Toplam 36 km uzunluğunda 2A standardındaki yolun 10,5 km'si sathi kaplamalı TY olarak bitirilmiştir. Çöme boğazında 3 km'lik kesimde çalışmalar devam etmektedir.

Mevcut yolun Km:18+000-27+500 arası 9,5 km'si baraj alanında kalmakta olup rölakasyon projesinin hazırlanması gerekmektedir.

Bartın-Safranbolu Yolu

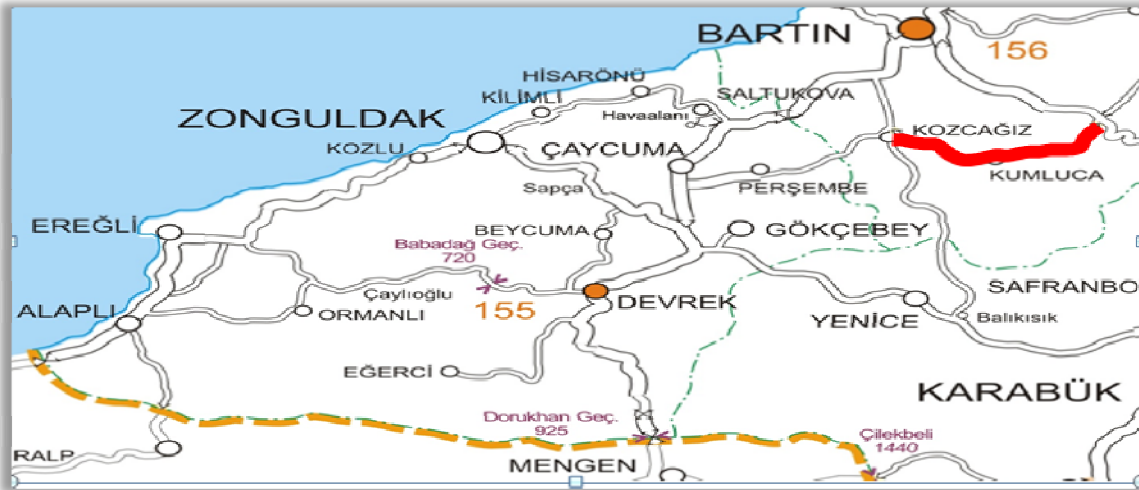


Toplam uzunluğu 77 km olan mevcut yolun (35 km'si Bartın, 42 km'si Karabük ilimizdedir.) Bartın çıkışında 2 km BSK BY, Kirazlı köprüye kadar SK BY (Karabük-Kastamonu) Ayr-Eflani Ayr. Arası SK BY olmak üzere toplam 29,5 km'si BY yapılmıştır. Eflani Ayr.-Kirazlı köprü arasındaki kalan kesim için kılavuz plan hazırlanmıştır. Kılavuz plana göre TY projesi yapılacaktır. Projede toplam 6719 m uzunluğunda 4 tek tüp tünel yapımı öngörülmekte ve yol 8,3 km kısalmaktadır.

(Bu projede Ahmet usta geçidi 2570 m uzunluğunda bir tünel ile geçildikten sonra 2210 m uzunluğunda bir tünel ile de vadi değiştirilerek Ovacuma'nın 3,5 km ilerisinden mevcut yola bağlanılmakta, devamında mevcut yol güzergahında iyileştirmeler ve 967 m, 972 m, uzunluğunda 4 adet Tünel ve 500 m uzunluğunda 1 adet Viyadük ile Abdipaşa beldesi ve Kirazlı köprü barajının batısını takiben Bartın'a ulaşılmaktadır.)

Kirazlı köprü Baraj varyantında DSİ'nin devrettiği güzergahtaki heyelanlı bölgelerin, şevlerin ve dolguların stabilitesi için, jeolojik - jeoteknik projeler ve zemin etütleri yapılmıştır. 2015 yılında yapılan ihale bünyesinde çalışmalara devam edilmektedir

Kozcağız – Kumluca – (Bartın - Safranbolu) Ayr. Yolu



35 km uzunluğunda 2A standardındaki Kozcağız-Kumluca (Safranbolu-Bartın) yolun 4,27 km'si TY SK olarak tamamlanmıştır. Yolun Kozcağız-Kumluca arasındaki ilk 7,5 km'si Kozcağız Baraj varyantı olarak DSİ tarafından yapılacaktır. Sonraki 10,5 km'nin 4,27 km'si sathi kaplama seviyesinde tamamlanarak trafiğe açılmıştır. Kalan 6,23 km'lik kesimde ikmal ihalesi yapılması planlanmaktadır.

Bartın-Boğaz Devlet Yolu

12 km uzunluğundaki yolun BY olan 3,7 km'si 2012 yılında BSK yapılmıştır. Yolun kalan 8,3 km'si ise TY sathi kaplamalıdır. Boğaz-Bartın arasında kalan 8,3 km'lik kesimin 2,5 km'si 12 metre 2x1 şeritli 1A Standardındadır. 5,8 km'si BSK BY olarak yapılması planlanmaktadır.

Bartın Şehir Geçişi

Çatmaca kavşağı ile Tuna kavşağı arasında kalan Bartın Şehir Geçişi 5,3 km'dir. BY olarak biten 2,9 km'nin 2,5 km'si BSK yapılmıştır. Kalan 0,4 km SK BY nin ve 2,4 km'lik SK TY nin BSK BY yapım çalışmalarına başlanmıştır.

Bartın çevre yolunun bölünmüş yolun teşkil edileceği yaklaşık 2,5 km'lik kısmında ve mevcut kamulaştırmanın dışında kalan ancak bölünmüş yol yapımına engel teşkil eden Bartın Belediyesi'ne ait içme suyu hattının deplase edilme işi 2016 çalışma sezonu içerisinde bitirilecektir.

DSİ YATIRIMLARI

Kirazlıköprü Barajı ve Hes İnşaatı

Gökırmak Çayı üzerinde bulunan ve yapımına devam edilen Kirazlıköprü Barajı ve HES inşaatı taşkın koruma, sulama ve enerji üretim maksatlıdır. Baraj ve HES İnşaatı tamamlandığında kurulu gücü 12,3 MW olan hidroelektrik santrali ile enerji üretilecek ve 2.113 ha alan sulanacaktır.

2016 yılı ödeneği **19 milyon TL** olup 2016 yılı Haziran ayı sonu itibarıyla **4 milyon 953 bin 686 TL** harcama yapılmıştır.

Bartın-Karabük servis yolu işletmeye açılmış olup, Derivasyon Çıkış Kanalı üzerinde bulunan menfez imalatı tamamlanmıştır. Baraj gövdesi altında kalmakta olan Bartın İsale Hattının Deplasesi tamamlanmıştır. Slurry Trench imalatı tamamlanmış olup, enjeksiyon işlerine başlanacaktır. Baraj Gövdesi kazıları, Memba ve Mansap Batardosu tamamlanmış olup, SSB Gövde imatları için hazırlıklara devam edilmektedir.

Bartın Kozcağız Barajı

Kozcağız Deresi üzerinde; talvegden yüksekliği 45,2 m olan Kozcağız Barajı, taşkın koruma, sulama ve içme suyu temini maksatlıdır.

2016 Yılı ödeneği **8 milyon TL** olup, 2016 yılı Haziran ayı sonu itibarıyla **5 milyon 195 bin 678 TL** harcama yapılmıştır.

Derivasyon tüneli kemer-invert betonları,giriş yapısı portal betonları,Dolusavak palye kazıları ve Su Alma Yapısı palye kazıları tamamlanmış, dolusavak betonları ile derivasyon iletim kanalı betonları devam etmektedir. Sağ sahil servis yolu kazıları tamamlanmış taş duvar ve dolgu imatlarına devam edilmektedir. Kozcağız-Kumluca Rölekasyon yolu projelendirme çalışmaları onay aşamasındadır.

Bartın Kışla Sel Kapama Projesi

Bartın İli Kozcağız Beldesi sınırları içerisinde Güney Deresi üzerindedir. Bartın İline 22 km, Kozcağız Beldesine 3 km uzaklıktadır.

Kozcağız Ovasında ve Bartın Şehrinde meydana gelecek taşkın debilerinde önemli ölçüde düşüş sağlamak amacıyla planlanmıştır.

2016 Yılı ödeneği **8 milyon TL** olup, 2016 yılı Haziran ayı sonu itibariyle **3 milyon 175 bin 522 TL** harcama yapılmıştır.

Derivasyon tüneli (205 m) beton ve enjeksiyon imalatları, su alma yapısı beton imalatları tamamlanmıştır. Derivasyon tüneli çıkış koruma yapısı betonu dökülmüştür. Yaklaşım kanalı imalatı tamamlanmış olup 21.0.72015 tarihinde su çevrilerek derivasyon sağlanmıştır. Dolusavak kazı imalatı %90 oranında tamamlanmıştır.

Bartın Irmağı ve Yan Kolları Islahı

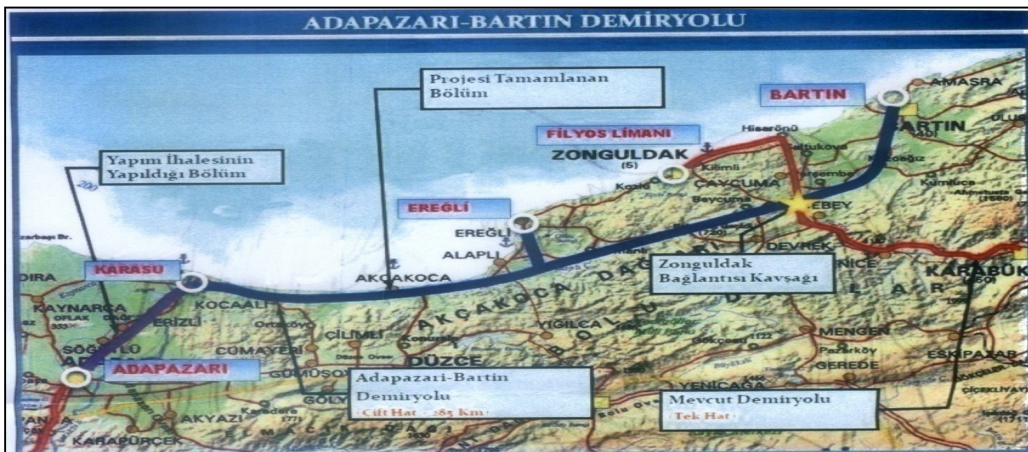
Bartın Çayında; Kozcağız Çayı birleşiminden membaya doğru 4 km, Kozcağız Çayında; Bartın Çayı birleşiminden membaya 4km ve Bartın Irmağında; Bartın Çayı ile Kozcağız Çayı birleşiminden denize döküldüğü yere kadar olan kısımda 12 km olmak üzere toplam 20 km taşkın koruma, rehabilitasyon ve peyzaj amaçlı tesisler yapılarak Bartın il merkezinin taşkınlarından korunması amaçlıdır. Bartın Irmağının Boğaz Mevkiinde denize mansaplandığı yerden itibaren ilk 8 km'lik kısmı için ihale hazırlıklarına devam edilmektedir.

Küçük Su İşleri Çalışmaları

Toplam 22 adet projeden oluşan Küçük Su İşlerinden 19 adet proje taşkın koruma amaçlı, 3 adet proje de taşkın ve rüsubat kontrolü amaçlıdır. Küçük Su İşlerinin 2016 yılı ödeneği **6 milyon 22 bin 595 TL**, 2016 yılı revize ödeneği ise **9 milyon 599 bin 115 TL** dir. 1 adet küçük su işi tamamlanmıştır. 11 adet küçük su işinde imalatlara devam edilmektedir. 1 adet küçük su işinin ihalesi yapılmış olup ihale süreci devam etmektedir. 2016 yılı Haziran ayı sonu itibariyle **6 milyon 532 bin 852 TL** harcama yapılmıştır.

ULAŞTIRMA, DENİZCİLİK VE HABERLEŞME BÖLGE MÜDÜRLÜĞÜ YATIRIMLARI

Adapazarı-Karasu-Ereğli-Bartın Limanı Bağlantı Demiryolu Projesi



Proje Batı Karadeniz Bölgesi'nin tamamına yakınına kapsamaktadır. Etüt, Proje ve Mühendislik Hizmet işlerinin tamamı 2011 tarihinde tamamlanmıştır.

Projenin 61 km'lik Adapazarı-Karasu arasındaki bölümünün yapım ihalesi yapılmış olup 2011 yılında inşaat faaliyetlerine başlanmış, çalışmalar devam etmektedir.

BARTIN ÜNİVERSİTESİ YENİ KAMPÜS ÇALIŞMALARI

Üniversitemizin yeni kampüs alanı Merkez İlçeye bağlı Kutlubeyyazıcılar Köyü ile Esenyurt Köyü sınırları içerisinde bulunan toplam 1.162.781,55 m² alan üzerinde kurulmaktadır. Yeni kampüsün dünyada hızla benimsenen Yeşil Kampus ilke ve kurallarına göre inşa edilmesi hususu temel politika olarak belirlenmiştir. Merkezi Laboratuvar Binası (1.705,2 m²) için geçici kabul yapılmıştır.

Sözel Derslik, Mühendislik Binası İdari Bina, Edebiyat Fakültesi İdari Bina, Kaapalı Spor Salonu ve Beden Eğitimi Spor Yüksekokulu Binası ve Öğrenci-İdari Personel Yemekhanesi inşaat çalışmaları devam etmektedir.

Bartın Üniversitesi Kutlubey Kampüs alanının 3194 sayılı İmar Kanunu'nun 18. Maddesi gereğince imar uygulamasına gerçekleştirilmiştir.

E. İLİMİZİN ÖNEMLİ SORUN VE İHTİYAÇLARI

1. Bartın Limanı Genişletme Çalışmaları

Bartın Limanında gerçekleştirilecek genişletme çalışmaları Bartın'ın geleceği adına büyük bir öneme sahiptir. İnşa edilecek iskele sayesinde limandan alternatif yüklerin sevk edilmesi sağlanmakla kalmayıp limana giriş yapan gemi adedinde ve yıllık yük miktarında büyük bir artış sağlanarak hem ilimiz hem de ülkemiz ekonomisi için artı değer yaratılacaktır.

Yapım çalışmaları devam eden Adapazarı-Karasu-Ereğli-Zonguldak-Bartın Limanı Bağlantı Demiryolu projesi ve ilimizde halen devam eden karayolu ağını güçlendirme çalışmaları bitirildiğinde bölgenin hareketlilik kazanacağı göz önünde bulundurulduğunda, ÇED Belgesi ve Fizibilite Raporu hazırlanarak çalışmaları tamamlanan ancak fizibilite raporu revize edilerek tekrar teklif edilen Bartın Limanı Genişletme Çalışmaları yapım işinin Ulaştırma, Denizcilik ve Haberleşme Bakanlığı Altyapı Yatırımları Genel Müdürlüğü tarafından yatırım programına alınması veya Muhtelif İşler başlığı altında değerlendirilerek ivedi biçimde ihale işlemlerine başlanması ilimiz için büyük önem arz etmektedir.

2. Amasra Limanı'nın Uluslararası Liman İlan Edilmesi ve Limana Yolcu Gümrük Giriş Kapısı Açılması

Yapımına 2011 yılında başlanan Amasra Limanı Yolcu İskelesi ve Küçük Tekne Yanaşma Yeri inşaatı 2013 yılında bitirilmiştir. Bitirilen bu proje Amasra'nın turizmde marka olma hedefine hizmet etmektedir. Ancak yeni yapılan iskelede gümrük kapısının bulunmayışı yurtdışından direkt limana yolcu giriş çıkışına olanak tanımamaktadır. Ayrıca limanın uluslararası liman ilan edilmemiş olması ilimiz açısından da büyük bir ekonomik kayba yol açmaktadır.

Amasra Limanı'na gümrük kapısının açılmasıyla limana uluslararası turizm amaçlı seferlerin başlaması sağlanacak ve bu kapı sadece bölge turizmine değil ülkenin turizm ekonomisine de değer katacaktır. Bu nedenle yapımı tamamlanan yeni yolcu iskelesine bir gümrük kapısı açılması ilimiz için büyük önem arz etmektedir.

3. Ulus İlçesi Eldeş Göleti İnşaatına Başlanması

Tarımda birim alandan alınan verimin artırılması ve modern tarım yöntemlerinin kullanılması için tarımda sulama sorununun çözülmesi gerekmektedir. İl nüfusunun yaklaşık %60 'ının kırsal kesimde yaşadığı göz önüne alındığında tarımın geliştirilmesine dönük çalışmalara hız verilmelidir.

DSİ planlama işleri kapsamında yatırım programına alınan 87 hektar alanın sulanmasında kullanılacak olan ve projesi tamamlanarak 17.12.2015 tarihinde ihalesi yapılan Eldeş Göletinin inşaatı çalışmalarına bir an evvel başlanması ilimiz için önemli konular arasında yer almaktadır.

4. Bartın'a Demiryolu Bağlantısının Yapımı

İlin karayolu ve denizyolu bağlantısında nispeten iyileştirmeler olsa da ucuz nakliye ve ucuz seyahat seçeneği sunan demiryolunun Bartın'da bulunmayışı Bartın'ın rekabet gücünü olumsuz yönde etkilemektedir. Özellikle maliyetlerin günden güne değişkenlik gösterdiği sanayi alanında maliyetlerin büyük bir kısmını oluşturan nakliye kaleminin düşürülmesi için demiryolu taşımacılığının yaygınlaştırılması, limanlara demiryolu bağlantılarının kurulması gerekmektedir.

Yapımı devam eden ve halen Adapazarı- Karasu arasında ilk etap inşaat çalışmaları süren Adapazarı-Karasu-Ereğli-Bartın Limanı Bağlantı Demiryolu projesinin Bartın ilindeki

çalışmalarına başlanılması ve bir an önce bitirilerek hizmete açılması ilimiz için önemli konulardandır.

Çalışmaları devam eden projede Adapazarı-Karasu-Ereğli-Zonguldak-Bartın arası 250 km, Bartın- Bartın Limanı arası 19.7 km. ve Bartın- Amasra arası 18.7 km. olarak projelendirilmiştir.

5. Bartın Çevre Yolunun Yapımı

Büyüyen ve gelişen Bartın'ın çevre illerle olan bağlantısı gün geçtikçe artmaktadır. Artan ekonomik faaliyetleri ve büyüyen kent nüfusu ile birlikte üniversitenin hızla artan kontenjanları dikkate alındığında Bartın'ın mevcut karayolu ağının kuvvetlendirilmesi ve modernize edilmesi gerekmektedir.

Bartın Kent Merkezi ve çevresini rahatlatacak; OSB, Üniversite, Liman ve Filyos Endüstri Bölgesi arasındaki mesafeleri kısaltabilecek takriben 12 km'lik gerek 1/100.000'lik planda ve gerekse 1/25.000'lik planda yer alan yeni Bartın Çevre Yolunun yapımı ilimizin gelişmesine katkı sunacaktır. 12 km'lik Yeni çevre yolu ile ilgili projelendirme çalışmaları devam etmektedir. Hayata geçirildiği takdirde Bartın trafiği ve Filyos Endüstri Bölgesi, OSB ile Bartın Limanı arasında uyum sağlanmış olacaktır.

6. 400 Yataklı Yeni Bartın Devlet Hastanesinin Yapımı

Gerçekleştirilen yapı denetimlerinde Göğüs Hastalıkları Hastanesi ve Bartın Devlet Hastanesi binalarının depreme dayanıksız olduğu tespit edilmiştir. Bartın Devlet Hastanesi bölgesinde sağlık yerleşkesi oluşturacak bir alan bulunmadığından, Zonguldak yolu üzerinde belediye sınırları içerisinde kalan **127.271,40 m²** alan Orman Genel Müdürlüğüne Sağlık Bakanlığına tahsis edilmiştir.

Hastanelerimizin fiziki şartlarının yetersiz olması, cihaz parkının eski ve ekipman eksiklikleri sağlık hizmetlerinin aksamasına ve vatandaşlarımızın sağlık hizmetlerini çevre illerden almalarına yol açmaktadır.

Birçok ünitenin eksikliğinin hastanenin fiziki koşullarının uygun olmamasından kaynaklandığı göz önüne alındığında; deprem riskini ortadan kaldırmak ve fiziki şartları kaliteli sağlık hizmeti verebilecek seviyeye taşımak için yeni yapılacak 400 yataklı hastane inşaatı 2016 yatırım programında olup yeni yapılacak hastanede eksikliklerin giderilmesi ilimiz için zaruridir.

7. Turizmde Konaklama İmkânlarının Artırılması

Yaz aylarında artan turist sayısına rağmen konaklama çeşitliliği ve kalitesi sağlanamamaktadır. İlde yeterli miktarda konaklama tesisinin olmayışı turizmin gelişimini engelleyen unsurların başında gelmektedir. İl genelinde 3 yıldız üzeri belgeli bir otelin bulunmayışı sebebiyle üst düzey konfor arayan tatilcilerin şehri tercih etmemesi, il genelindeki otellerin hizmet anlayışlarının turistik belde mantığına uymaması gibi sebeplerle ilimiz konaklamadan ziyade günübirlik ziyaretlerin uğrak mekânı haline gelmiştir.

İlimizin turizmden aldığı payın artırılması için yeni turizm tesisleri oluşturulurken il içerisinde yer alan konaklarda yenileme çalışmaları yapılarak turizme kazandırılmalıdır.

Bartın Merkez, Amasra ve İnkümu'nda en az 4 yıldızlı olmak üzere otellere ihtiyaç bulunmaktadır.

8. Bartın Irmağının Islah Edilerek Taşkın Sorununun Ortadan Kaldırılması ve Irmağın Turizme Kazandırılması

Türkiye'nin taşımacılığa uygun tek ırmağı olan Bartın Irmağı'nın mevcut durumu, çevreye karşı oluşturmuş olduğu görüntü kirliliği şehrin tanıtımı ve turizm açısından olumsuz

bir faktör olarak karşımıza çıkmaktadır. Oysaki ırmak, kent içi taşımacılık ve rekreatif düzenlemeler bağlamında büyük bir potansiyel barındırmaktadır. Ayrıca Bartın'ın kronik sorunlarının başında sel ve taşkın riski gelmektedir. 21 Mayıs 1998 tarihinde yaşanan ve birçok evi sular altında bırakan selin ardından sel ve taşkın önleme çalışmaları başlatılsa da alınan önlemler halen istenilen seviyede değildir.

Valiliğimizin “Bartın Irmağı ve Yakın Çevresinin Peyzaj Planlama Odaklı Turizme Kazandırılması Projesi” sonucunda Bartın Irmağı dünyada sayılı örnekleri bulunan bir proje ile taçlanacaktır. Bartın Irmağı üzerinde teknelerle seyahat yapılması ve ırmağın kıyısında kamelyalar, gezi alanları, yaşam alanları, parklar, büfeler konumlandırılması ve ışıklandırma yapılarak Bartın ilimize görsel güzellik katılması ve şehrin ırmaktan maksimum şekilde faydalanması öngörülmüştür. DSİ tarafından yürütülen Bartın Irmağı ve Yan Kolları Islahı Projesi tamamlanarak 2016 yılında ihale edilmesi planlanmaktadır.

9. Bartın Adliye Sarayı Yapımı

Bartın Adliyesinin mevcut binasının fiziki şartlarının yetersiz oluşu yargı işlemlerinin sağlıklı işlemlerini güçleştirmektedir. Ayrıca Adliye Binasının şehir merkezinde yer almasından dolayı güvenlik anlamında zorluk yaşanmaktadır.

Bartın Merkezde yapılması planlanan Adliye Sarayının arazi temin çalışmaları tamamlanmış olup bir an önce yatırım programına alınarak yapılması ilimiz için önem arz etmektedir. İlimizdeki Turizm potansiyelini canlandırmak amacıyla aşağıda yer alan projelerin hayata geçirilmesi büyük önem arz etmektedir.

10. Katı Atık Bertaraf Tesisi Projesi

7 adet belediyeye ait yerleşimlerde ve il, ilçe belde ve köylerde günlük toplam 234 ton civarında katı atık üretilmekte olup, Bartın ilindeki katı atıklar yaklaşık 50 yıldır halen il merkezine yaklaşık 13 km uzaklıkta Boğaz İnkumu mevkiinde bulunan alana, diğer üye belediyelerin katı atıkları da kendi yerleşimlerine yakın alanlarda vahşi depolama suretiyle dökülmektedir.

Bu bakımdan turizm, tarım ve sanayi şehri olan ilimize Katı Atık Bertaraf Tesisin kazandırılması zaruret teşkil etmektedir.

11. Amasra Limanı Mendirek Onarımı

8 Şubat 2012 tarihinde meydana gelen fırtınada 8-10 metreye ulaşan dalgalar mendireğe zarar vererek mendirek duvarında ve koruyucu dalgakıran taşlarında kırılma ve yıkımlara sebep olmuş; liman içerisinde bulunan balıkçı teknelerini batırarak büyük maddi hasara yol açmıştır.

Hasar gören mendirekte gerekli iyileştirme çalışmaları yapılmadığı takdirde yapımı tamamlanan “Yolcu İskelesi ve Küçük Tekne Yanaşma Yeri” ve liman içerisinde demirli bulunan yük ve balıkçı tekneleri de zarar görerek maddi ve manevi kayıplara yol açacaktır. Bu nedenle mendirekte zarar gören kısımların tadilatı ve ilave önlemlerin alınması için gerekli proje çalışmalarının yapılarak yatırım programına teklif edilmesi gereklidir.

Arz ederim.

Nusret DİRİM
Vali