



T.C BARTIN VALİLİĞİ



**İL BRİFİNGİ
ŞUBAT 2018**

İÇİNDEKİLER

	Sayfa
A- İLİN GENEL OLARAK TANITILMASI	03 – 68
1. TARİHİ VE COĞRAFİ YAPISI	03 – 06
2. İKLİM VE BİTKİ ÖRTÜSÜ	06 – 07
3. NÜFUS DURUMU	07 – 10
4. İDARİ DURUMU	11
5. SOSYAL DURUMU	12 – 18
6. SAĞLIK DURUMU	19 – 22
7. EĞİTİM	22 – 28
8. ÜNİVERSİTE	29 – 31
9. KÜLTÜR VE TURİZM	31 – 37
10. EKONOMİK DURUM	38 – 57
10.1. SANAYİ	40 – 41
10.2. MEVCUT SANAYİ TESİSLERİ	41 - 42
10.3. TİCARİ FAALİYETLER	42 - 43
10.4. VERGİ TAHAKKUK VE TAHSİL DURUMU	43 – 44
10.5. ÇALIŞMA VE SOSYAL GÜVENLİK	45 – 46
10.6. İŞ-KUR	46 - 50
10.7. TARIM	51 – 53
10.8. HAYVANCILIK	51 – 53
10.9. ORMAN VE SU İŞLERİ	53 – 56
10.10. MADENCİLİK	56 – 57
11. ULAŞTIRMA VE ALT YAPI DURUMU	58 – 64
11.1. ELEKTRİK	58
11.2. ULAŞIM	58 – 61
11.3. İÇME SUYU	61
11.4. KANALİZASYON	62
11.5. KADASTRO	63
11.6. TAPU	63
11.7. DOĞALGAZ	63 -64
11.8. TOPLU KONUT	64
12. AB PROJELERİ	65 – 65
13. BATI KARADENİZ KALKINMA AJANSI (BAKKA)	66 - 67
14. İL YATIRIMLARI	68
B- MAHALLİ İDARELERİN DURUMU	68 – 74
1. İL ÖZEL İDARESİ	68 – 71
2. BELEDİYELER	72 – 73
3. KÖYLER	74
C- ASAYİŞ VE GÜVENLİK	74 – 77
D- YÜRÜTÜLMEKTE OLAN BELLİ BAŞLI ÇALIŞMALAR VE YATIRIM FAALİYETLERİ	77 – 81
E- İLİMİZİN ÖNEMLİ SORUNLARI VE ÇÖZÜM ÖNERİLERİ	81– 83

A. İLİN GENEL TANITIMI

1. TARİHİ VE COĞRAFİ YAPISI

TARİHÇE

Bartın Adının Kaynağı

“PARTHENİA” dan Bartın’a dönüşen adın kaynağı “PARTHENİOS” dur. Bartın Irmağı’nın antik çağdaki adı olan Parthenios; Yunan mitolojisinde Tanrıların babası OKENNAUS’ un çocukları olan yüzlerce tanrıdan birisi ve “Sular Tanrısı”dır. Kısacası Bartın ismi ”Sular İlahı veya Muhteşem Akan Su “anlamlarına gelir.

Antik çağda Parthenios adı verilen Bartın Irmağı’nın kenarında kurulan Bartın kentinin PARTHENİA adıyla anıldığı ve bu ismin zamanla Bartın’a dönüştüğü yazılı kaynaklardan anlaşılmaktadır.

Eski Çağlarda Bartın

Bartın’ın ilk sahiplerinin, M.Ö.14.YY.’da Gaskalar ve M.Ö.13.YY.’da Hititler olduğu kabul edilmekte, daha sonra Bolu Havalisine yerleşen Bitinyalılar ile Kastamonu Havalisinde hüküm süren Paflagonyalıların, sınırlarını Parthenios’a kadar genişlettikleri böylece Bartın topraklarının bu iki egemenliğin sınırları içinde yer aldığı bilinmektedir. M.Ö.12.YY. sonlarında Bithynie Bölgesindeki Bartın; Friglerin, Paflagonie bölgesindeki Amasra Fenikelilerin eline geçmiş, Fenikeliler; Amasra (Sesamos), Ereğli (Heraklia), Sinop(Sinope) ve Tekkeönü ’nde (Kromna) ilk Sayda Kolonilerini oluşturmuşlardır.

M.Ö. 9.YY.’da Akdeniz’deki güç dengelerinin bozulmasıyla Fenikeliler ve ortakları Karyalılar Amasra ve Kromna’yı terk ettiler. Bartın ve çevresi, M.Ö.7.YY. sonlarında Kimmerlerin, M.Ö.6. YY. da Lidyalıların, M.Ö.547 yılında da Perslerin hâkimiyetine girdi. 216 yıllık Pers döneminde Karadeniz Kolonileri Perslon dostluğu sayesinde uzun süre bu statülerini korudular.

M.Ö. 334 yılında, Makedonya Kralı İskender, Perslerin hâkimiyetine son vererek bölgenin sahibi oldu. Bartın ve Ulus’un yönetimini “General Eumenes”, Amasra ve Tekkeönü’nün yönetimini de Fridya Satrapına bıraktı. Ancak Amasra yönetimi M.Ö.302-286 yılları arasında el değiştirerek Kraliçe Amastris tarafından yönetilmeye başlandı. M.Ö. 12. YY’dan beri Sesamos adıyla anılan kent, 16 yıllık Kraliçe Amastris Döneminden sonra kraliçenin adını aldı. Bu dönemde; Kromna (Tekkeönü), Tios (Filyos-Hisarönü) ve Kyteros (Gideros) sitelerinden oluşan Symoikismos Siteler Birliğine Başkent oldu. M.Ö.286 yılında Kraliçe Amastris, oğulları tarafından bindiği gemi batırılmak suretiyle öldürülünce kent yeniden Eumenesce yönetilmeye başlandı. Amasra ve Bartın çevresi yöredeki savaşlar sonrasında M.Ö.279 yılında Pontus Krallığının egemenliğine girdi.

Bizans Döneminde Bartın ve Amasra

M.Ö. 70 yılında Anadolu’ya giren Romalılar Pontus Krallığının Egemenliğine son vererek yöreye sahip oldular. Roma döneminde Bitinya ve Pontus’un Paflagonya’daki bölümü Bitinya-Pontus eyaleti olarak Satraplıkla yönetilmeye başlandı. Amasra bu eyaletin Pontus bölümünün başkenti oldu. M.S.395 yılına kadar Roma İmparatorluğu’nun, Roma-Bizans bölünmesi üzerine de Bizans’ın payına düşen Bartın ve çevresi uzun yıllar Bizans’ın hâkimiyetinde kaldı.

Ortaçağda Bartın ve Amasra

Bartın ve çevresi M.Ö. 390 yıllarında Hazar hükümdarı Sahip Han komutasındaki Peçenek ve Kumanların, M.S. 798 yıllarında Abdülmelik komutasındaki Müslüman Arapların, 800 yıllarında Selçukluların ve 865 yıllarında da Rusların yoğun akınlarına hedef oldu.

Türklerin yöreye ilgisi 1084 yıllarında başladı. Kutalmışoğlu Süleyman Bey'in Komutanlarından Emir Karatigin, 1084 yılında Sinop, Çankırı, Kastamonu ve Zonguldak 'ı alarak yörede Bartın, Ulus, Eflani, Safranbolu ve Devrek'i de kapsayan bir Türk Emirliği kurdu. Ancak 1086 yılında Süleyman Bey'in ölümü ve 1096 yılında başlayan 1.Haçlı Seferleri, Kuzeybatı Anadolu'ya yerleşen Türkler açısından ciddi sıkıntılar yarattı. Haçlı müttefikleriyle Bizans arasında yapılan anlaşma sonrasında başta Amasra, Sinop ve Ereğli olmak üzere İstanbul'dan Samsun'a kadar tüm Karadeniz sahili yeniden Bizans'ın hâkimiyetine girdi.

Bartın ve çevresi ise Bizans'tan sonra 11.YY sonlarında Anadolu Selçuklularının eline geçti. Bartın, 200 yıllık Selçuklu döneminden sonra 1326'da Kastamonu yöresine hakim olan Candaroğulları Beyliği ve 1392'den itibaren de Osmanlı İmparatorluğu sınırları içinde yer aldı.

Osmanlı Döneminde Bartın

1402 yılında yapılan Ankara savaşı sonunda bir ara İsfendiyaroğlu Beyliği'nin eline geçen kent 1461 yılında tekrar Osmanlı Devleti egemenliğine girmiştir.1460 yılına gelindiğinde; Bartın ve çevresi Osmanlı İmparatorluğu sınırları içinde, Amasra ise Ceneviz Kolonisi içerisinde yer almaktaydı. Anadolu'da Türk birliğini sağlamak, Cenevizlilerin elinde bulunan Karadeniz ticaretini ve denizyolunu ülkesine kazandırmak amacıyla Kuzey Anadolu Seferine hazırlanan Fatih Sultan Mehmet Han, ilk hedef olarak Amasra, Kastamonu ve Sinop'u seçti.1460 yılında, Fatih Sultan Mehmet Üsküdar'dan avlanmak bahanesiyle yola çıkarken, Mehmet Paşa komutasındaki Osmanlı Donanması da denizden hareket etti. Fatih Sultan Mehmet, Ekim ayında Bartın'a gelip ordugahını bugünkü Orduyeri 'ne kurdu. Donanmayla haberleşme sağlayan haberciler, donanmanın Amasra açıklarında görüldüğünü bildirdiklerinde, Amasra üzerine yürüyen Fatih Sultan Mehmet, Ceneviz Senyoru 'ndan kan dökülmeden Amasra'yı teslim aldı.

Bartın, Osmanlı döneminin 1460-1692 yılları arasında Anadolu Beylerbeyliği'ne bağlı Bolu Sancağı sınırları içinde yer aldı. Bolu Sancağının kaldırılmasıyla 1692-1811 yılları arasında Voyvodalıkla yönetilen Bartın, 1811 yılında da Kastamonu Vilayetine bağlı olarak yeniden kurulan Bolu Sancağına bağlandı. Bu dönemde ticari potansiyeliyle bölgenin pazar yeri olan ve Oniki Divan adını alan Bartın, 1867 yılında ilçe oldu. 1876 yılında da belediye teşkilatı kuruldu.

Cumhuriyet Döneminde Bartın

1920 yılında Zonguldak Mutasarrıflığına bağlanan Bartın, 1924 yılında Zonguldak'ın il olmasıyla birlikte bu ilin bir ilçesi haline gelmiştir. 07 Eylül 1991 tarihinde 28.08.1991 tarih ve 3760 sayılı kanunla il statüsüne kavuşmuştur.

Bartın iline bağlı ilçelerden Osmanlı döneminde ilçe iken Cumhuriyetle birlikte bucak statüsüne düşürülen Amasra 1987 yılında yeniden; Ulus 1944 yılında, Kurucuşile ise 1957 yılında ilçe olmuştur.

Bartın'ın halen Merkez, Amasra, Ulus ve Kurucuşile olmak üzere **4 ilçesi**, Kozcağız, Kumluca, Abdipaşa ve Hasankadı beldeleriyle birlikte toplam **8 Belediyesi** ve **265 köyü** vardır.

COĞRAFİ YAPI

Coğrafi Konumu

Bartın, Batı Karadeniz bölgesinin 41° 53' kuzey enlemi ile 32° 45' doğu boylamı arasında yer alır. Kuzeyini 59 km'lik sahil şeridiyle Karadeniz çevrelerken, doğuda Kastamonu, güneydoğuda Karabük, batıda ise Zonguldak illeriyle komşudur. Yüzölçümü 2.330 km² 'dir. İl merkezinin rakımı 25 metredir.

Uç Noktaları	Kuzey Enlemi	Doğu Boylamı
Doğu : Ulus-Kerpiçli Köyü	41° 44'	32° 54'
Batı : BüyükKızılkum-Kapan Burnu	41° 35'	32° 06'
Kuzey : Kurucaşile-Kapısuyu Köyü	41° 53'	32° 45'
Güney: Merkez-GünyeGerişli Köyü	41° 20'	32° 23'

Bartın ilinin komşu illere olan uzaklıkları tabloda yer almaktadır.

Bartın İline Komşu Olan İller	Zonguldak	Karabük	Kastamonu
İle olan Uzaklığı (km)	89	89	183

Bartın iline bağlı ilçelerin merkeze olan uzaklıkları tabloda yer almaktadır.

İlçenin Adı	İle Olan Uzaklığı (Km.)
Amasra	19
Kurucasıle	52
Ulus	37

Dağları

Bartın; doğu, batı ve kuzeyden yüksekliği 2.000 metreyi geçmeyen dağlarla çevrilidir. Dağlar yüksek olmamakla birlikte oldukça dik; sahillere doğru sarp ve kayalıktır. En yüksek nokta Keçikıran Tepesi'dir (1.619 metre). İlin en önemli dağları; Aladağ, Kocadağ, Karadağ, Kayaardı, Karasu ve Arıt dağlarıdır. Kent merkezini batıdan Aladağ, kuzeyden Karasu dağları ve doğudan Arıt dağları kuşatmaktadır.

Ovaları ve Yaylaları

Bartın Irmağı ve kolları tarafından derin bir biçimde parçalanmış arazi çok engebeli bir görünümündedir. Irmağın genişlediği alanlarda ve dağların oldukça dik yamaçları arasında dar ve derin vadiler yer alır. Kent merkezlerine inildikçe düz ovalar artmaktadır.

Ulus ilçesinde Uluyayla, Kumluca beldesinde Ardıç (Gezen) ile Kokurdan yaylaları, Arıt köyünde Zoni yaylası muhteşem doğal güzellikleriyle dağ ve yayla turizmi açısından önem arz eder.

Akarsuları

Bartın'ın en önemli akarsuyu, milattan önceki yıllarda Parthenios adı ile anılan ve kente adını veren Bartın Irmağıdır. Bartın Irmağı'nın iki ana kolunu oluşturan Koca Çay ve Kocanaz Çayı, Bartın merkezinde Gazhane Burnu'nda birleşip 14 km yol kat ederek Boğaz mevkisinden Karadeniz'e ulaşır.

Kocanaz Çayı güneyden doğup Kozcağız'dan kuzeye doğru akarken; 107 km uzunluğundaki Kocaçay, Kastamonu'dan gelip Ulus'tan geçen Göksu ve Eldeş Çayları (Ulus Çayı) ile bunlara katılan derelerden oluşur. Arıt ve Mevren Derelerinden oluşan Kozlu Çayı ile birleşen Kışla Deresi, Akpınar ve Karaçay Dereleri Koca Çayı'ı besleyen akarsulardır. Diğer önemli akarsuları; Kapısuyu ve Tekkeönü Dereleri ile Ulus - Uluyayla'yı sulayan Ovaçayı ve İnönü Dereleridir.

Bartın Irmağı; üzerinde 500 tonluk gemilerle Karadeniz'den kente kadar ulaşım yapılabilen en düzenli akarsudur. Akış hızı saatte 720 m olup denize her yıl 1.000.000.000 m³ su akıtmaktadır.

2. İKLİM VE BİTKİ ÖRTÜSÜ

İklim

Bartın'da yazları sıcak, kışları serin geçen Ilıman Deniz İklimi (Karadeniz İklimi) hüküm sürmektedir. Denize yakınlığı ve pek yüksek olmayan dağ sıralarının kıyıya paralel oluşu, genellikle kıyı şeridi üzerinde sıcaklık farklarının azalmasına, nemin artmasına ve Balkanlardan gelen hava kütlelerinin etkisine neden olmaktadır.

İlde Ölçülen Bazı Meteorolojik Veriler (1960-2017)

• Ölçülen en yüksek sıcaklık(°C)	42,8	13/07/2000
• Ölçülen en düşük sıcaklık(°C)	-18,6	23/02/1985
• Ölçülen en yüksek yağış(kg/m ²)	161,1	07/08/1970
• Ölçülen en yüksek kar kalınlığı(cm)	109,0	03/01/1993
• Ölçülen en yüksek rüzgar hızı(km/s)	117,0	12/08/2012
• Hakim Rüzgar Yönü	N (Kuzey)	

Meteorolojik Veriler (2017 yılı)

• Ortalama Sıcaklık(°C)	13,1	
• En Yüksek Sıcaklık ve Günü(°C)	40,5	12/09/2017
• En Düşük Sıcaklık ve Günü(°C)	-8,2	02/02/2017
• Toplam Yağış Miktarları(mm)	1353,3	
• Yağışlı Gün Sayısı	135	
• Ortalama Nem(%)	79,6	

Bitki Örtüsü (Florası)

Bartın'daki ormanlık alanlar, bitki ve ağaç türü zenginlikleri ile yaban hayvanları yönünden Türkiye'nin en zengin ormanlık alanlarındanıdır.

Bu itibarla; Kastamonu ve Bartın il sınırları içinde bulunan Küre Dağları'nın batı kesimi, Bakanlar Kurulu kararı ile Kastamonu-Bartın-Küre Dağları Milli Parkı olarak kabul edilmiştir. Bu olgu bölgede başta dağ turizmi olmak üzere yeni bir turizm potansiyelinin doğmasına olanak sağlamıştır. Ormanların geçmişten gelen zenginliğini korumak ve geleceğe daha zengin orman kaynakları bırakabilmek için yoğun bir çalışma yapılmaktadır. Bu çalışmalar genellikle Bartın ve yöresinin yeşilliğini korumayı amaçlamaktadır.

Bartın'ın bitki örtüsünde geniş yer tutan ormanlar genellikle yayvan ve iğne yapraklı ağaçlardan oluşur. Sahil boyunca 600 m. yüksekliğe kadar olan alanın karakteristik ağaçları; meşe, kayın ve gürgendir. Sahilden içeride ve 1.500 metreden yüksek kesimlerde; kayın, kestane, köknar ve çam türleri; sahil şeridinde ise ceviz, kestane ve fındık plantasyonları yaygındır. (Son yıllarda mandalina-portakal-kivi yetiştiriciliği de bu plantasyon içinde yerini almaya başlamıştır.)

Toprak karakteri ve iklimi bağ-bahçe tarımına uygun olan yörenin ürün deseni arasında; tarla ürünleri ile sebze ve meyve türlerinin hemen hemen tümü sayılabilmektedir.

Ayrıca; son yıllarda adına festival düzenlenen kaliteli çilek yetiştiriciliği dikkat çekmektedir.

Yaban Hayatı (Faunası)

Bartın'ın faunasını; Çift yaşamlılar, sürüngenler, memeliler ve kuşlar oluşturur.

Çift yaşamlılardan: Kurbağa çeşitleri ve şeritli semender

Sürüngenlerden: Keler, kertenkele, yılan ve kaplumbağa

Memelilerden: Kurt, çakal, gelincik, porsuk, tilki, ağaç sansarı, sincap, kirpi, köstebek, yedi uyur, fare çeşitleri, boz ayı, yabani domuz, tavşan, karaca ve yarasa türleri sayılabilmektedir.

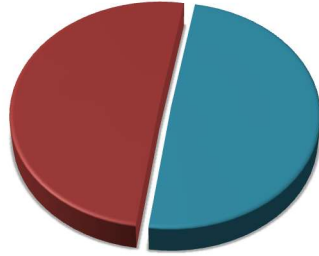
Kuş çeşitleri: Leylek, atmaca, doğan, baykuş, şahin, alakarga, saksagan, üveyik, guguk kuşu, kukumav, puhu, saka, serçe, çam, ağaçkakan, bildircin, kınalı keklik, sülün, çulluk, karatavuk yer alır.

3. NÜFUS DURUMU

(Nüfus Bilgileri ve Nüfusa Dayalı Bilgilerde En Son Açıklanan 31.12.2017 Tarihli TÜİK Verileri Kullanılmıştır.)

Bartın ilinin nüfusu TÜİK Adrese Dayalı Nüfus Kayıt Sistemine (ADNKS) göre 193.577'dir. Nüfusun % 49,46'ini 95.760 kişi ile erkekler, % 50,53'unu 97.817 kişi ile kadınlar oluşturmaktadırlar.

BARTIN İL GENELİ NÜFUSUN CİNSİYETE GÖRE DAĞILIMI



■ ERKEK NÜFUSU; 95.131; %49,46

■ KADIN NÜFUSU; 97.258; %50,53

ADNKS'ne göre Nüfusun %42,93'i (83,120) şehirde*, %57,06'u (110.457) kırsal kesimde** yaşamaktadır.

*Şehir Nüfusu: İl/İlçe Merkezleri,

**Kırsal Kesim Nüfusu: Belde ve Köyler

Bartın İli Genel Nüfus Durumu

YERLEŞİM YERLERİ		2017	2016	2015	2014	2013	2012
BARTIN	ŞEHİR	71.485	68.881	66.091	63.253	61.289	56.557
	BELDE/KÖY NÜFUSU	79.804	80.732	81.381	81.977	82.984	86.705
	TOPLAM	151.289	149.613	147.472	145.230	144.273	143.262
AMASRA	ŞEHİR	6.589	6.684	6.666	6.788	6.640	6.601
	BELDE/KÖY NÜFUSU	8.278	8.300	8.401	8.588	8.701	8.683
	TOPLAM	14.867	14.984	15.067	15.376	15.341	15.284
KURUCAŞİLE	ŞEHİR	1.828	1.803	1.796	1.797	1.826	1.738
	BELDE/KÖY NÜFUSU	4.693	4.873	4.963	5.047	5.233	5.472
	TOPLAM	6.521	6.676	6.759	6.844	7.059	7.210
ULUS	ŞEHİR	3.218	3.188	3.274	3.247	3.240	3.255
	BELDE/KÖY NÜFUSU	17.682	17.928	18.136	18.708	19.226	19.425
	TOPLAM	20.900	21.116	21.410	21.955	22.466	22.680
BARTIN GENEL TOPLAMI	ŞEHİR	83.120	80.556	77.827	75.085	72.995	68.151
	BELDE/KÖY NÜFUSU	110.547	111.833	112.881	114.320	116.144	120.285
	TOPLAM	193.577	192.389	190.708	189.405	189.139	188.436

Kaynak:TÜİK

Bartın Şehir, Belde ve Köy Nüfus Durumu

YERLEŞİM YERLERİ		2017	2016	2015	2014	2013	2012
BARTIN	İLÇE MERKEZİ	71.485	68.881	66.091	63.253	61.289	56.557
	KOZCAĞIZ BELDESİ	7.096	6.892	6.722	6.597	6.487	5.554
	HASANKADI BELDESİ	2.140	1.939	1.924	2.007	2.073	2.072
	KÖY NÜFUSU	70.568	71.901	72.735	73.373	74.424	77.170
	TOPLAM	151.289	149.613	147.472	145.230	144.273	143.262
AMASRA	İLÇE MERKEZİ	6.589	6.684	6.666	6.788	6.640	6.601
	KÖY NÜFUSU	8.278	8.300	8.401	8.588	8.701	8.683
	TOPLAM	14.867	14.984	15.067	15.376	15.341	15.284
KURUCAŞİLE	İLÇE MERKEZİ	1.828	1.803	1.796	1.797	1.826	1.738
	KÖY NÜFUSU	4.693	4.873	4.963	5.047	5.233	5.472
	TOPLAM	6.521	6.676	6.759	6.844	7.059	7.210
ULUS	İLÇE MERKEZİ	3.218	3.188	3.274	3.247	3.240	3.255
	ABDİPAŞA	2.581	2.600	2.601	2.620	2.605	2.609
	KUMLUCA	2.119	2.194	2.193	2.280	2.250	2.225
	KÖY NÜFUSU	12.982	13.134	13.342	13.808	14.371	14.591
	TOPLAM	20.900	21.116	21.410	21.955	22.466	22.680
GENEL TOPLAM	ŞEHİR NÜFUSU *	83.120	80.556	77.827	75.085	72.995	68.151
	BELDE NÜFUSU **	13.936	13.625	13.440	13.504	13.415	14.369
	KÖY NÜFUSU ***	96.521	98.208	99.441	100.816	102.729	105.916
	TOPLAM	193.577	192.389	190.708	189.405	189.139	188.436

Not: Artt Belediyesi'nin 31.03.2015 tarihinden itibaren tüzel kişiliği kaldırılıp belediye teşkilatı kapatılmıştır.

- (*) Bartın, Amasra, Kurucuşile, Ulus İlçe Merkezleri Nüfusu.
(**) Abdipaşa, Kumluca, Kozcağız, Hasankadı Belde Merkezleri Nüfusu.
(***) Belediye Teşkilatı Olmayan Yerleşim Yerleri Nüfusu

İlin Nüfus yoğunluğu (Kişi)

Yerleşim Yerleri	Yüzölçümü km ²	2012	2013	2014	2015	2016	2017
Bartın Merkez	1.091	124	121	122	123,8	125,6	138,67
Amasra	178	127	121	121	118,6	118	83,52
Kurucaşile	152	45	41	39,8	39,2	38,8	42,90
Ulus	909	32	31	30,1	29,3	29	22,99
İl Geneli	2.330	88	85	85	85,9	86,7	83,08

Yıllar İtibari İle Kadın ve Erkek Nüfusu Karşılaştırması

CİNSİYET	2012	2013	2014	2015	2016	2017
KADIN	95.514	95.717	96.199	96.570	97.258	97.817
ERKEK	92.922	93.422	93.206	94.138	95.131	95.760
İl Geneli	188.436	189.139	189.405	190.708	192.389	193.577

Yıllar itibari İle Bartın Nüfus Hareketleri

	2013	2014	2015	2016	2017
Doğum	2.354	2.470	2.129	2.034	1.896
Ölüm	1.271	1.332	1.279	1.366	1.349
Evlenme	1.530	1.552	1.252	1.249	1.161
Boşanma	310	300	286	295	286

İlçelere göre Nüfus Hareketleri

2017	Merkez	Amasra	Kurucaşile	Ulus	Toplam
Doğum	1.696	88	32	80	1.896
Ölüm	1.152	42	36	119	1.349
Evlenme	940	82	30	109	1.161
Boşanma	243	24	-	19	286

Kimlik Kartı Başvuru Sayısı

	Merkez	Amasra	Kurucaşile	Ulus	Toplam
2017	28.824	1.248	2.613	8.196	42.310

İlimizde Bulunan Yabancı Sayıları:

Bartın İlimizde ikamet izni alan yabancıların genel toplamı 292'dir.

Kısa Dönem İkamet İzni	75
Aile İkamet İzni	85
Öğrenci İkamet İzni	129
Diğer	3
TOPLAM	292

İlimizde kayıtlı Suriyelilerin sayısı 65'tir.

4. İDARİ DURUM

Bartın, 7 Eylül 1991 tarihinde 28.08.1991 tarih ve 3760 sayılı kanunla Türkiye'nin 74. ili hüviyetine kavuşmuştur.

İlimizin Merkez, Amasra, Ulus, Kurucaşile olmak üzere 4 İlçesi; Kozcağız, Kumluca, Abdipaşa ve Hasankadı Beldeleriyle birlikte toplam **8 Belediye** ve **265 Köyü** vardır.

İdari Teşkilat Dağılımı

İlçeler	Belediyeler İlçe / Belde	Belediye Sayısı	Mahalle Sayısı	Köy Sayısı	Birlik Sayısı		
					Köy.Hiz.G. Birliği	Mahalli İdareler Birliği	İçme suyu Birlikleri
Merkez	Bartın	3	18	98	1	1	1
	Kozcağız		5	40	-		-
	Hasankadı		4	-	-		-
	Toplam		27	138	1		1
Amasra	Amasra	1	5	30	1	1	-
Kurucaşile	Kurucaşile	1	4	28	1	1	-
Ulus	Ulus	3	5	49	1	1	-
	Abdipaşa		4	-	-		-
	Kumluca		3	20	-		-
	Toplam		21	69	3		-
İl Geneli Toplam		8	48	265	4	1	1

5. SOSYAL DURUM

Yöre insanı, toplumsal değişimden etkilenmekle birlikte gelenek ve göreneklerini, halk oyunları ve müziğini, giyimini, el sanatlarını, mutfak kültürünü ve yöresel şiveyi günümüze kadar taşımıştır. Gelenek ve göreneklerin en çarpıcı örnekleri, Garıla Pazarı ile uzun yıllar anılarda yaşayıp dilden dile dolaşan Bartın düğünleri ve topluca kutlanan dini bayramlarda görülmektedir.

İnanışlar, gemi atması töreni, yöresel giyim-kuşam, el işlemleri, telkırma, dokumacılık, ağaç oymacılığı (çekicilik), gemi yapımcılığı, taş sac yapımı, yöre mutfağı, yerel etkinlikler ve kutlama günleri gibi aktiviteler ve sosyal öğeler ilin canlı kültür hayatının önemli parçaları olarak göze çarpmaktadır.

Nevilerine Göre Dernekler

Ana Nevi	Dernek Sayısı	Üye Sayısı Toplamı
Mesleki ve Dayanışma Dernekleri	50	15.570
Spor ve Spor İli İlgili Dernekler	83	3.740
Eğitim Araştırma Dernekleri	17	547
Dini Hizmetlerin Gerçekleştirilmesine Yönelik Dernekler	88	2.380
Kültür, Sanat ve Turizm Dernekleri	18	494
Sağlık Alanında Faaliyet Gösteren Dernekler	3	68
Engelli Dernekleri	4	252
Toplumsal Değerleri Yaşatma Dernekleri	9	546
İnsani Yardım Dernekleri	22	827
Çevre Doğal Hayat Hayvanları Koruma Dernekleri	13	568
Düşünce Temelli Dernekler	5	328
Gıda, Tarım ve Hayvancılık Alanında Faaliyet Gösteren Dernekler	1	40
Şehit Yakını ve Gazi Dernekleri	2	193
İmar, Şehircilik ve Kalkınma Dernekleri	1	17
Bireysel Öğreti ve Toplumsal Gelişim Dernekleri	5	142
Kamu Kurumları ve Personelini Destekleyen Dernekler	2	55
Toplam	315	25.767

Kaynak:İl Dernekler Müdürlüğü

İl Merkezi ve İlçelerinde Kuruluşu Bulunan Sendika, Şube ve Temsilcilikleri

	İşçi Sendikaları	Memur Sendikaları
Şube Düzeyinde	1	5
Bölge Temsilciliği	-	1
İl Temsilciliği Düzeyinde	2	28
İlçe Temsilciliği Düzeyinde	-	16
Toplam	3	50

Kaynak:İl Dernekler Müdürlüğü

İl Merkez, İlçe ve Beldelerde Kuruluşu Bulunan Siyasi Partiler

Siyasi Parti Teşkilatının Yeri	Siyasi Parti Sayısı
İl Teşkilatı	11
Merkez İlçe Teşkilatı	8
Amasra Teşkilatı	10
Ulus Teşkilatı	5
Kurucaşile Teşkilatı	4
Belde Teşkilatı	12
Yan Kuruluşlar (Kadın, Gençlik Kolları vb.)	2
TOPLAM	52

Kaynak:İl Dernekler Müdürlüğü

Sportif Faaliyetler:

Spor Kulüpleri Sayıları

Yıllar	İhtisas	Müessese	Spor Kulübü	Okul Kulübü	Toplam
2011	1	6	24	3	34
2012	1	6	24	4	35
2013	1	6	25	4	36
2014	1	7	28	3	39
2015	1	7	30	4	42
2016	1	8	33	4	46
2017	1	8	36	4	49

Kaynak:Gençlik Hizmetleri ve Spor İl Müdürlüğü

Sporcu Sayısı	
Cinsiyet	Lisanslı
Bayan	4.564
Erkek	13.050
Toplam	17.614

Lisanslı Futbolcu Sayısı
797
MEB Sporcu Sayısı
4.588

Kaynak:Gençlik Hizmetleri ve Spor İl Müdürlüğü

İlçe ve Beldelerde Bulunan Spor Tesisleri

İlçeler	Futbol Sahası (Çim-sentetik)	Futbol Sahası (Toprak)	Spor Salonu	Gençlik Merkezi	Tenis Kortu	Kamp Eğitim Merkezi	Misafirhane
Merkez	2	1	2	1	2		
Amasra	1	-	1				
Ulus	3	1					
Kurucaşile	1						
Genel Toplam	7	1	3	1	2		

Kaynak:Gençlik Hizmetleri ve Spor İl Müdürlüğü

Sosyal Hizmetler

75.Yıl Huzur Evi

Personel Bilgileri: 7 kadrolu personel, 2 ek ders karşılığı hemşire, 22 özel hizmet alımı personeli ile hizmet sunmaktadır. Toplam 31 personel görev yapmaktadır. Yatak kapasitesi 29'dur.

Koruma ve Bakım Altında Bulunan Yaşlı Sayısı :28

Hizmet Verilen Yaşlı Sayısı :

Ücretli :15

Ücretsiz :13

Durum	Yıllar							
	2010	2011	2012	2013	2014	2015	2016	2017
Sırada Bekleyen Yaşlı Sayısı	5	-	2	6	0	0	10	12
Korunma ve Bakım Altında Bulunan Yaşlı Sayısı	29	27	29	26	25	24	24	28

Kaynak:Aile ve Sosyal Politikalar İl Müdürlüğü

Kadın Konuk Evi Müdürlüğü

Yatak Kapasitesi: 12 kişi olup 5 bayan ve 3 çocuk kadın konuk evinde kalmaktadır.

Personel Bilgileri:4 kadrolu personel, 1 ek ders karşılığı hemşire, 7 özel hizmet alımı, araç kiralama ile 1 şoför hizmet sunulmaktadır. Toplam 13 personel görev yapmaktadır.

Çocuk Evi Koordinasyon Merkezi

Personel Bilgileri: 10 kadrolu personel, 22 özel hizmet alımı personeli olmak üzere toplam 32 personel görev yapmaktadır.

Hizmet Verilen Yaş Grubu : 0-18

Kayıtlı Çocuk Sayısı :17

Yuvada Fiilen Bakılan Çocuk Sayısı : 17

Koruma ve Bakım İçin Sırada Bekleyen Çocuk : 0

Çocuk Yuvası	Yıllar							
	2010	2011	2012	2013	2014	2015	2016	2017
Evlat Edindirilen Çocuk	6	9	4	9	7	8	1	0
Koruyucu Aile Yanında Bakılan Çocuk	4	3	5	8	5	9	1	1
Korunma Altına Alınan Çocuk	15	21	12	12	21	17	12	12
Engelli Bakım Ücretinden Yararlanan Engelli	1.141	1.347	1.477	1.485	1.490	1.543	1.675	1.857
Korunma ve Bakım Altında Bulunan Engelli	0	0	0	0	1	3	4	0
Özel Bakım Merkezine Yerleştirilen Engelli sayısı	0	0	0	0	0	0	33	8
Ayni-Nakdi Yardımla Aile Yanına Döndürülen Çocuk	8	0	0	0	0	4	5	3
Ayni Nakdi Yardımdan Yararlanan Çocuk	25	55	41	50	69	85	145	123

Kaynak:Aile ve Sosyal Politikalar İl Müdürlüğü

Korunma ve Bakım Altında Bulunan Engelli:

Engelli ve Yaşlı Hizmetleri Genel Müdürlüğü'nün 08.02.2017 tarihli Engellilerin Acil Yerleştirilmesi İşlemleri konulu "2017/02 Sayılı Genelge hükümleri doğrultusunda 1 engelli ilimiz 75. Yıl Huzurevi Müdürlüğü'ne misafir olarak yerleştirilmiştir. 2016 yılında başvurusu bulunan işlemi devam eden 2 engelli 2017 yılında özel bakım merkezine yerleştirilmiştir.

2017 yılında kurum bakımına yerleştirilme talebi olan 8 engellinin, 1 engelli vefat etmiştir. 6 engelli özel bakım merkezine yerleşmiştir. 1 engellinin özel bakım merkezine yerleştirilme işlemleri devam etmektedir.

Aile ve Sosyal Politikalar İl Müdürlüğünce Yapılan Yardımlar

2013 Yılında Yapılan Yardımlar : 01.01.2013-31.12.2013 tarihleri içerisinde, aylık değişimler göstermekle birlikte (yardım süresi bitenler, yeni yardım başlatılanlar dahil) maksimum 61 aile süreli yardımla desteklenmiştir. Desteklenen bu ailelere toplam 314.915,05 TL Sosyal Yardım yapılmıştır.

2014 Yılında Yapılan Yardımlar : 01.01.2014-31.12.2014 tarihleri içerisinde, aylık değişimler göstermekle birlikte (yardım süresi bitenler, yeni yardım başlatılanlar dahil) maksimum 73 aile süreli yardımla desteklenmiştir. Desteklenen bu ailelere toplam; 483.193,74 TL Sosyal Yardım yapılmıştır.

2015 Yılında Yapılan Yardımlar : 01.01.2015-31.12.2015 tarihleri içerisinde, aylık değişimler göstermekle birlikte (yardım süresi bitenler, yeni yardım başlatılanlar dahil) maksimum 83 aile süreli yardımla desteklenmiştir. Desteklenen bu ailelere toplam; 548.997,69 TL Sosyal Yardım yapılmıştır.

2016 Yılında Yapılan Yardımlar : 01.01.2016-31.12.2016 tarihleri içerisinde, aylık değişimler göstermekle birlikte (yardım süresi bitenler, yeni yardım başlatılanlar dahil) maksimum 84 aile süreli yardımla desteklenmiştir. Desteklenen bu ailelere toplam 718.023,28 TL Sosyal Yardım yapılmıştır.

2017 Yılında Yapılan Yardımlar : 01.01.2017-31.12.2017 tarihleri içerisinde, aylık değişimler göstermekle birlikte (yardım süresi bitenler, yeni yardım başlatılanlar dahil) maksimum 116 aile süreli yardımla desteklenmiştir. Desteklenen bu ailelere toplam 774.311,58 TL Sosyal Yardım yapılmıştır.

Yıllar	İstismara Uğramış 17 Yaş ve Altındaki Çocuk Sayısı	İstismara Uğramış Çocuk Oranı (Binde)
2014	25	0,59
2015	17	0,36
2016	18	0,46
2017	22	0,56

Sosyal Yardımlaşma ve Dayanışma Vakfınca Yapılan Yardımlar:

01.01.2017-31.12.2017 tarihleri arasında 13.900 kişiye 25.348.286,79 TL'lik nakdi ve 6.394 kişiye ise 2.089.156,90 TL'lik aynı yardım yapılmıştır.

Nakdi Yardımlar			
Yıllar	İlçeler	Kişi Sayısı	Tutarı (TL)
2013	Bartın	8.578	1.223.580
	Ulus	1.533	567.905
	Amasra	761	337.360
	Kurucaşile	828	422.885
	Toplam	11.700	2.551.730

Aynı Yardımlar	
Kişi Sayısı	Tutarı (TL)
1.653	899.065
1.227	474.455
352	172.680
11	15.537
3.243	1.561.737

2014	Bartın	7.426	1.322.025,40
	Ulus	3.073	587.510,00
	Amasra	1.250	354.130,00
	Kurucaşile	854	535.849,00
	Toplam	12.603	2.799.514,40

1	6.850,00
549	167.741,24
2	7.000
1	1.551,90
553	183.143,14

2015	Bartın	13.842	1.925.758,00
	Ulus	2.614	335.621,00
	Amasra	1.680	394.122,75
	Kurucaşile	1.615	466.000,00
	Toplam	19.751	3.121.505,75

1.459	933.633,00
2.459	470.835,00
1270	179.133,57
346	156.131,84
5.534	1.739.733,41

2016	Bartın	6.453	1.799.610,74
	Ulus	4.373	647.229,00
	Amasra	1.786	1.423.551,54
	Kurucaşile	1.384	1.416.810,73
	Toplam	13.996	5.287.202,01

2.657	946.639,45
3.184	626.352,41
1.414	193.349,37
971	201.281,13
8.226	1.967.622,36

2017	Bartın	6.857	1.846.598,27
	Ulus	4.175	954.339,06
	Amasra	1.728	1.900.765,009
	Kurucaşile	1.140	646.584,37
	Toplam	13.900	5.348.286,79

1.310	1.074.751,71,71
2.958	564.121,92
1.115	200.691,15
1.011	249.592,12
6.394	2.089.156,90

Kaynak:SYDV

Kömür Yardımları

İlçeler	2017		2016		2015		2014	
	Miktar (Ton)	Aile Sayısı	Miktar (Ton)	Aile Sayısı	Miktar (Ton)	Aile Sayısı	Miktar (Ton)	Aile Sayısı
Bartın	1.964	1.310	1.986	1324	2.156	1.459	2.156	1.507
Ulus	1.000	925	1000	935	700	777	1.000	918
Amasra	350	350	350	350	400	400	350	350
Kurucaşile	343,5	406	421,25	403	347,25	346	333,70	333
Toplam	3.657,50	2.991	3.757,25	3.012	3.603,25	2.982	3.839,70	3.108

2017 Yılı Yardımları Yardım Türü	Kişi Sayısı	Yardım Tutarı (TL)
Şartlı Eğitim Yardımı	967	131.790,00
Şartlı Sağlık Yardımları (Sağlık ve Gebelik)	439	102.035,00
Öksüz-Yetim Aylığı	25	23.300,00
Eşi Vefat Etmiş Kadınlara Yönelik Yardım Programı	363	1.075.525,00
Muhtaç Asker Ailesi Yardımı	122	139.875
Muhtaç Asker Çocuğu Yardım Programı	17	9.400
Engelli Aylığı	1.602	7.935.451,96
Yaşlı Aylığı(65+)	1.388	3.868.246,30
Engelli Yakını Aylığı	303	937.511,67
Toplam	5.226	14.223.134,93

Şartlı Nakit Transferleri Eğitim Yardımları

2017	Tutarı (TL)	Yararlanıcı (Kişi)
Merkez	217.965,00	628
Amasra	14.410,00	3.450
Kurucaşile	75.940,00	8.7198
Ulus	34.815,00	1.7991
Toplam	343.130,00	967

Kaynak:SYDV

Belediyelerce Yapılan Yardımlar

Yapılan Yardım Türü	Yardımlı Yapan Kurum	Yararlanıcı Sayısı/Kurum	Tutarı (TL)
Asker Ailesi Yardımı	Bartın Belediyesi	314	41.208,00
Öğrenci Yardımı		220	-
Bez Yardımı		3	3.932.500
Gıda Yardımı		1.500	108.750,00
Odun Yardımı		170	5.616,80
Gıda Yardımı	Amasra Belediyesi	1	138,78
Yakacak yardımı (kömür)		1	760,00
Asker Ailesi Yardımlar			
Nakdi Yardımlar		2	600,00
Asker Ailesi Yardımı	Kozcağız Belediyesi	6	6.553,00
Asker Ailesi Yardımı	Ulus Belediyesi	0	0
Öğrenci Yardımı	Hasankadı Belediyesi	250	4.326

Kaynak:İl,İlçe ve Belde Belediyeleri

Vakıflar Bölge Müdürlüğüne Yapılan Yardımlar:

İlimizde 2017 yılında Vakıflar Bölge Müdürlüğüne 846 kişiye toplam 379.362,92 TL'lik nakdi ve aynı yardım yapılmıştır.

YILLAR	Nakdi Yardımlar		Aynı Yardımlar	
	Kişi Sayısı	Tutarı (TL)	Kişi Sayısı	Tutarı (TL)
2014	177	168.526,80	700	186.755,08
2015	156	157.389,56	700	204.115,56
2016	146	154.849,28	700	232.554,53
2017	146	133.703,00	700	245.659,92

Kaynak: Vakıflar Bölge Müd.

Hayır Hizmetleri Yıllık Harcamaları:

Yıl	Yapılan Yardım Türü	Yararlanıcı Sayısı (Kişi)	Tutarı (TL)
2017	Kuru Gıda Yardımı	700	379.362,92
	Öğrenci Bursu (Üniversite Bursu Dahil)	141	
	Muhtaç Maaşı	5	
	TOPLAM	846	

Kaynak: Vakıflar Bölge Müd.

İlde Kurulu Bulunan Vakıflar

S. No	İlçesi	Vakfın Adı	Kur. Tarihi	Vakıf Başkanı
1	Merkez	Sos. Yard. ve Day. Vakfı	30.07.1986	Vali
2	Amasra	Sos. Yard. ve Day. Vakfı	16.02.1989	Kaymakam
3	Ulus	Sos. Yard. ve Day. Vakfı	30.07.1986	Kaymakam
4	Kurucaşile	Sos. Yard. ve Day. Vakfı	30.07.1986	Kaymakam
5	Merkez	Bartın Hizm. Kalk. Vakfı	21.09.1992	Hakan ÇÖME
6	Ulus	Ulus'a Hizmet Vakfı	08.06.1990	Ziya ÇELİK
7	Merkez	Bartın Eğitim Vakfı	06.04.2011	Nedim ERDOĞAN
8	Merkez	İnci BANKOĞLU Eğitim ve Kültür Vakfı	22.04.2015	Hüseyin BANKOĞLU

Kaynak: Vakıflar Bölge Müd.

Vakıf Sayısı, Üye Sayısı

YILLAR	Vakıf Sayısı	Vakıf Üye Sayısı	Vakıf Başına Düşen Üye Sayısı
2014	7	69	9
2015	8	76	10
2016	8	76	10
2017	8	76	21

Kaynak: Vakıflar Bölge Müd.

Bartın Vakıflara Ait Emlak Bilgileri

İli	Mazbut		Bağış		Toplam		Genel Toplam
	Akar	Hayrat	Akar	Hayrat	Akar	Hayrat	
BARTIN	31	15	-	-	31	15	46

Kaynak: Vakıflar Bölge Müd.

6. SAĞLIK

Sağlık Hizmeti :

- Yataklı tedavi kurumlarında toplam **981.482** hastaya poliklinik hizmeti verilmiştir.
- Hastanelerimizde yatan hasta sayısı **24.382'dir.**
- Hastanelerimizde; **283 A** grubu, **2.034 B** grubu, **3.656 C** grubu, **2.251 D** grubu, **319 E** grubu, **13.476** diğer günü birlik olmak üzere toplam **22.019** ameliyat gerçekleştirilmiştir.

Sağlık Kurumları Bilgileri

Sağlık Kurumları Bilgileri		2014	2015	2016	2017
Sağlık Müdürlüğü		1	1	1	1
Kamu Hastaneler Birliği Genel Sekreterliği		1	1	1	1
İl Halk Sağlığı Müdürlüğü		1	1	1	1
İl Ambulans Servisi Başhekimliği		1	1	1	1
Komuta Kontrol Merkezi		1	1	1	1
Acil Yardım İstasyonu (Merkez İlçede 7, Diğer İlçelerde 4)		10	10	11	11
Devlet Hastanesi	Bartın Devlet Hastanesi	1	1	1	1
İlçe Entegre Hastanesi	Şehit Piyade Er Hasan Hüseyin Oğuz İlçe Entegre Hastanesi	1	1	1	1
	Amasra İlçe Entegre Hastanesi	1	1	1	1
Ağız ve Diş Sağlığı Merkezi		1	1	1	1
Halk Sağlığı Laboratuvarı		1	1	1	1
Verem Savaş Dispanseri		-	-	1	1
Toplum Sağlığı Merkezi		2	2	2	2
Aile Sağlığı Merkezi (Merkez İlçe 26, diğer ilçelerde 10 Adet)		31	32	33	36

Sağlık Kurumlarına İlişkin Genel Bilgiler

Sağlık Kurumunun Adı	Bulunduğu Yer	Sayısı	Yatak Sayısı	Yatak İşgal Oranı (%)
Bartın Devlet Hastanesi	Merkez İlçe	1	432	76,04
Bartın Ağız ve Diş Sağlığı Merkezi	Ömertepesi	1	-	-
Amasra İlçe Entegre Hastanesi	Amasra	1	5	-
Şehit Piyade Er Hasan Hüseyin Oğuz İlçe Entegre Hastanesi	Ulus	1	10	-
Toplam	-	4	447	76.04

*Yatak İşgal Oranı Türkiye Ortalaması (2016):%69,6

*Ortalama Yatış Günü Türkiye Ortalaması (2016):3,9

Sağlığa İlişkin Genel Bilgiler

Kurum	Bulunduğu Yer	Sayısı
Verem Savaş Dispanseri	Merkez İlçe	1
Halk Sağlığı Lab.	Merkez İlçe	1
Toplum Sağlığı Merkezi	İl Geneli	2
Aile Sağlığı Merkezi	İl Geneli	36
Köy Sağlık Evi	İl Geneli	30
Eczane Sayısı	Merkez İlçe	53
	Amasra	4
	Kurucasıle	2
	Ulus	6
	Toplam	65
Ambulans Sayısı	İl Geneli	26
112 Acil İstasyonu	Merkez İlçe	7
	Amasra	1
	Kurucasıle	1
	Ulus	2
	Toplam	11

İlde Sağlık Personeli Durumu

Ünvan	Sağlık Bakanlığı			Acil Sağlık Hizmetleri İstasyonları	Özel Kurumlar	Toplam
	İl Sağlık Müdürlüğü	1.Basamak (Aile Sağ. Merk. Sağlık Evleri, Halk Sağl. Lab. ve İlçe Devlet Hastaneleri)	2.Basamak (Bartın Devlet Hast. Bartın Ağız ve Diş Sağ.Merkezi)			
Uzman Dr. Sayısı	-	9	74	-	26	109
Pratisyen Dr. Sayısı	-	79	28	7	10	124
Diş Hekimi	-	4	21	-	19	44
Hemşire	4	44	315	-	12	375
Ebe	3	78	72	-	3	156
Sağlık Pers.	28	58	161	109	33	389
Diğer	79	35	145	15	118	392
Toplam	114	307	816	130	202	1.570

Özel Sağlık Kuruluşları Dağılımı

İlçe Adı	Özel Muayenehaneler	Özel Muayenehaneler (Diş)	Özel Poliklinik (Diş)	Özel Laboratuvar (Diş)	Özel Diyaliz Merkezi	Özel Tıp Merkezi
Merkez	2	11	3	5	2	2
Amasra	-	-	-	-	-	-
Kurucaşile	-	-	-	-	-	-
Ulus	-	1	-	-	-	-
Toplam	14		3	5	2	2

Sağlık Sisteminde Hekim Başına ve Yatak Başına Düşen Kişi Sayısı

Yıllar	Uzman ve Pratisyen Hekim Sayısı	Uzman ve Pratisyen Hekim Başına Düşen Kişi Sayısı	İldeki Fiili Yatak Sayısı	Yatak Başına Düşen Kişi Sayısı
2016	84	2.270	432	445
2017	83	2.317	432	445

Düşük Doğum Ağırlıklı Bebek Oranı (%)	
2014	8,9
2015	9,9
2016	9,7
2017	2,6

Sağlık Personeli ile Yapılan Doğumların Toplam Doğuma Oranı (%)	
2014	99,90
2015	100
2016	100
2017	100

Bebek Ölüm Hızı (binde)	
2015	3,3
2016	5,8
2017	3,9
Türkiye Ortalaması	9,7

5 Yaş Altı Ölüm Hızı (binde)	
2015	0,6
2016	2,3
2017	4,4
Türkiye ortalaması	%11,9

2. Basamak (Hastane) Verileri	2015	2016	2017
Toplam Müracaat sayısı	909.380	929.943	981.482
Kişi Başı Ortalama Müracaat Sayısı	4,36	4,88	5,1
Doktor Başına Düşen Hasta Muayene Sayısı	9.287	13.284	46,15
Yatan Hasta Sayısı	28.971	27.551	24.382
Yatak Doluluk Oranı %	87,18	84,3	76,4
Yatan Hasta Ortalama Kalış Gün Sayısı	4,67	4,7	4,8
İl Dışı Hasta Sevk Sayısı	11.651	11.264	12.724
Hasta Sevk Oranı	1,40	1,21	1,3
Ağız ve Diş Sağlığı Verileri	2015	2016	2017
Toplam Müracaat sayısı	87.349	116.629	126.599
Kişi Başı Ortalama Müracaat Sayısı	2,34	6	2,53
Doktor Başına Düşen Hasta Muayene Sayısı	4.159	10.559	5.754
İl Dışı Hasta Sevk Sayısı	1.191	1.215	1.757
Hasta Sevk Oranı (%)	1,36	0,7	1,38
1. Basamak (Aile Hekimliği) Verileri	2015	2016	2017
Aile Hekimi Başına Düşen Nüfus	2,999	2,786	2,749
Aile Hekimliğine Toplam Müracaat Sayısı	861.685	796.962	1.012.049
Aile Hekimliği Müracaat Sayısı Oranı	4,5	4	5

7. EĞİTİM (İlk ve Orta Öğretim)

İl Geneli Okul, Öğretmen ve Öğrenci Sayıları.

Genel Değerlendirme (Okul öncesi, İlk ve Orta Öğretim, Resmi+Özel)

Okul Sayısı	:	159
Derslik Sayısı	:	1.884
Öğretmen Sayısı	:	2.125
Öğrenci Sayısı	:	30.547
Derslik Başına Düşen Öğrenci Sayısı	:	16
Öğretmen Başına Düşen Öğrenci Sayısı	:	14

Okul öncesi, İlk ve Orta Öğretim, Resmi+Özel, Bağlı Kurumlar (2017-2018)

TÜR	Okul	Yönetici Sayısı	Öğretmen	Usta Öğretici	Öğrenci	Derslik
Anaokulu	12	10	58	-	981	49
Anasınıfı (İÖO ve Liselerin Bünyesinde)	63*	-	108	3	1.414	90
İlkokul	67	74	484	-	8.681	602
Ortaokul	47	64	703	-	9.782	615
Ortaöğretim (Lise)	33	94	739	-	9.689	504
Bağlı Kurumlar (H.E.M.ve L.K. Mesleki Eğitim Merkezi)	10	24	33	-	-	24
Genel Toplam	159	266	2.125	3	30.547	1.884

*Anasınıfı, İlköğretim ve Lise bünyesinde açıldığı için Genel Toplamda okul sayısına eklenmemiştir.

Resmi Kurumlar (2017-2018)

TÜR	Okul	Yönetici Sayısı	Öğretmen	Usta Öğretici	Öğrenci	Derslik
Anaokulu	8	9	47	-	836	34
Anasınıfı (İÖO ve Lise Bünyesinde)	(62)*	-	106	3	1.407	89
İlkokul	65	72	459	-	8.363	576
Ortaokul	45	63	666	-	9.465	591
Ortaöğretim (Lise)	30	92	707	-	9.482	481
Bağlı Kurumlar (HEM ve Mesleki Eğitim Merk)	10	24	33	-	-	24
Genel Toplam	148	260	2.018	3	29.553	1.795

*Anasınıfı, İlköğretim ve Lise bünyesinde açıldığı için Genel Toplamda okul sayısına eklenmemiştir.

Özel Kurumlar (2017-2018)

TÜR	Okul	Yönetici Sayısı	Öğretmen	Öğrenci	Derslik
Anaokulu	4	1	11	145	15
Anasınıfı (İÖO ve Liselerinin Bünyesinde)	1*	-	2	7	1
İlkokul	2	2	25	318	26
Ortaokul	2	1	37	317	24
Lise (Ortaöğretim)	3	2	32	207	23
Diğer	-	-	-	-	-
Genel Toplam	11	6	107	997	89

*Anasınıfı, İlköğretim ve Lise bünyesinde açıldığı için Genel Toplamda okul sayısına eklenmemiştir.

Okul Öncesi Eğitim Genel Bilgileri (Resmi+Özel)

Açıklama	2012-2013	2013-2014	2014-2015	2015-2016	2016-2017	2017-2018
Anaokulu Sayısı	8	8	9	10	11	12
Anasınıfı Sayısı	101	101	76	71	74	63
Öğrenci Sayısı	2.293	2.268	2.345	2.341	2.416	2.395
Öğretmen Sayısı	147	158	139	148	138	166
Usta Öğretici Sayısı (Kadrosuz)	22	-	-	-	-	1
Derslik Sayısı	137	156	130	133	128	139
Derslik Başına Düşen Öğrenci Sayısı	16,70	14,53	18	18	19	17
Çağ Nüfusu	4.513	4.625	3.919	5.489	5.396	5.396
Okullaşma Oranı	%50,81	% 49,09	%47,18	47,41	50,89	%50,89

Not: Milli Eğitim Bakanlığı ve TÜİK 2016-2017 verileridir.4-5 yaş öğrenci okullaşma oranıdır.

İlkokul Okullaşma Oranı (4 Yıllık)

Öğretim Yılı	Çağ Nüfusu	Öğrenci Sayısı	Okullaşma Oranı %
2014-2015	9.747	9.623	98,73
2015-2016	9.238	9.924	99,18
2016-2017	9.195	8.654	91,64
2017-2018	9.195	8.681	91,64

Not: * Çağ Nüfusu ve okullaşma oranları TÜİK 2016-2017 verileridir.Oranlama yapılırken Milli Eğitim Bakanlığımız Çağ nüfusu ve öğrenci sayısını doğum yıllarına göre hesapladığından çağ nüfusu ile öğrenci sayısı arasında farklılıklar oluşmuştur. Tabloda mevcut öğrenci sayısı sayılarımız yazılmıştır.

Ortaokul Okullaşma Oranı (4 Yıllık)

Öğretim Yılı	Çağ Nüfusu	Öğrenci Sayısı	Okullaşma Oranı %
2014-2015	9.747	9.623	98,73
2015-2016	9.238	9.924	99,18
2016-2017	9.557	9.926	98,50
2017-2018	9.557	9.782	98,50

Not: * Çağ Nüfusu ve okullaşma oranları TÜİK 2016-2017 verileridir.Oranlama yapılırken Milli Eğitim Bakanlığımız Çağ nüfusu ve öğrenci sayısını doğum yıllarına göre hesapladığından çağ nüfusu ile öğrenci sayısı arasında farklılıklar oluşmuştur. Tabloda mevcut öğrenci sayısı sayılarımız yazılmıştır.

İlköğretimde Okullaşma Oranı (8 Yıllık Eğitime Göre)

Öğretim Yılı	Çağ Nüfusu	Öğrenci Sayısı	Okullaşma Oranı %
2012-2013	22.195	21.441	96,60
2013-2014	20.991	19.992	95,24
2014-2015	19.337	19.004	98,28
2015-2016	18.908	18.584	97,85
2016-2017	18.747	18.580	97,58
2017-2018	18.747	18.463	97,58

Not: * Çağ Nüfusu ve okullaşma oranları TÜİK 2016-2017 verileridir. Oranlama yapılırken Milli Eğitim Bakanlığımız Çağ nüfusu ve öğrenci sayısını doğum yıllarına göre hesapladığından çağ nüfusu ile öğrenci sayısı arasında farklılıklar oluşmuştur. Tabloda mevcut öğrenci sayısı sayılarımız yazılmıştır.

Ortaöğretim Genel Bilgileri (Resmi+Özel)

Açıklama	2012-2013	2013-2014	2014-2015	2015-2016	2016-2017	2017-2018
Okul Sayısı	23	23	26	30	31	33
Öğrenci Sayısı	7.426	9.059	9.487	9.630	9.720	9.689
Öğretmen Sayısı	643	641	703	798	771	739
Derslik Sayısı	324	422	430	438	496	504
Derslik Başına Düşen Öğrenci Sayısı	23	22	22	22	20	19
Okullaşma Oranı	81,68	84,35	89,71	92,13	93,12	93,12

Genel Lise ve Mesleki Teknik Liselerde Ortaöğretim Durumu

Açıklama	2015-2016		2016-2017		2017-2018	
	Mesleki Tek. L.	Genel Lise	Mesleki Tek. L.	Genel Lise	Mesleki Tek. L.	Genel Lise
Okul Sayısı	19	11	22	9	23	10
Öğrenci Sayısı	6.333	2.297	6.231	3.489	6.073	3.616
Öğretmen Sayısı	539	262	535	236	496	243
Derslik Sayısı	266	227	303	193	342	162
Derslik Başına Düş. Öğrenci Sayısı	24	15	21	18	18	22
Okullaşma Oranı	35.61	56.52	56.00	37.12	56,00	37,12
Genel Okullaşma Oranı	%92.13		%93.12		93,12	

Not: * Çağ Nüfusu ve okullaşma oranları TÜİK 2016-2017 verileridir

Ortaöğretimde Okullaşma Oranı

Öğretim Yılı	Çağ Nüfusu	Öğrenci Sayısı	Okullaşma Oranı %
2010-2011	11.411	9.243	74,73
2011-2012	11.411	9.800	85,88
2012-2013	11.113	8.806	99,39
2013-2014	10.739	9.059	84,35
2014-2015	10.734	9.487	89,71
2015-2016	10.690	9.749	92,13
2016-2017	10.660	9.720	93,12
2017-2018	10.660	9.689	93,12

Yetişkin Okuryazarlık Oranı (15+Yaş)

YIL	İlin 15 yaş üstü nüfusu (Sayı)	Yetişkin okuryazarlık oranı TOPLAM (Yüzde)	İldeki 15 yaş üstü erkek nüfusu (Sayı)	Okur Yazarlık Oranı erkek (Yüzde)	İldeki 15 yaş üstü kadın nüfusu (Sayı)	Okur Yazarlık oranı KADIN (Yüzde)
2011	150.514	88,36	72.978	96,08	77.536	81,24
2012	152.415	93,32	74.405	96,95	78.010	89,86
2013	152.415	93,32	74.405	96,95	78.010	89,86
2014	152.213	94,67	74.123	97,91	78.090	91,44
2015	155.245	93,75	75,87	97,43	79,37	90,08
2016	148.638	94,25	75.060	97,69	73.578	90,81
2017						

Not:(...) Milli Eğitim Bakanlığı ve TÜİK 2016-2017 verileridir. TÜİK 2017-2018 verileri açıklanmamıştır.

TEOG Bilgileri (2016-2017)

Sınıf	Öğrenci Sayısı	Sınava Giren Öğrenci Sayısı	Sınava Girmeyen Öğrenci Sayısı	Sınava Girme Oranı	Ortalama yerleştirme Puanı	İl Sıralaması
8.Sınıf I	2.323	2.298	25	%98.92	-	Bakanlık tarafından açıklanmamıştır
8.Sınıf II	2.325	2.304	21	%99.09		

Özel Öğrenci Yurtları (Lise)

2016-2017					2017-2018				
Sayı	Kapasite		Barınan Öğrenci		Sayı	Kapasite		Barınan Öğrenci	
	Kız	Erkek	Kız	Erkek		Kız	Erkek	Kız	Erkek
18	366	752	268	429	24	699	923	380	377
Toplam	1.118		697		Toplam	1.622		757	

Ortaöğretim Kurumları Öğrenci Pansiyonları

2016-2017					2017-2018				
Sayı	Kapasite		Barınan Öğrenci		Sayı	Kapasite		Barınan Öğrenci	
	Kız	Erkek	Kız	Erkek		Kız	Erkek	Kız	Erkek
10	823	444	641	351	9	831	388	635	325
Toplam	1.267		992			1219		992	

Ücretsiz Ders Kitapları Dağıtımı

Yıllar	Dağıtımı Yapılan Kitap Sayısı
2013-2014	359.327
2014-2015	378.421
2015-2016	416.682
2016-2017	411.069
2017-2018	376.211
TOPLAM	2.994.243

Taşınmalı Eğitim

YIL	Taşıma Merkezi Sayısı	Toplam Taşınan Öğrenci Sayısı
2012-2013	53	8.186
2013-2014	69	9.698
2014-2015	70	7.417(Merkez)
2015-2016	94	9.256 (İl Geneli)
2016-2017	95	9.321 (İl Geneli)
2017-2018	96	9.038 (İl Geneli)

Taşınmalı Eğitim Kapsamında Öğrencilere Öğle Yemeği Dağıtımı

YIL	Yemek Dağıtılan Merkez Okul Sayısı	Yemek Dağıtılan Öğrenci Sayısı
2013-2014	68	9.698
2014-2015	67	7.160
2015-2016	90	9.082
2016-2017	91	9.189
2017-2018	96	8.479

Burs Alan Öğrenci Durumu (2017-2018)

İlçe	İlkokul	Ortaokul	Lise	Mesleki Teknik Eğitim	Toplam
Merkez	-	125	303	11	439
Amasra	-	2	-	3	5
Ulus	-	15	-	5	20
Kurucasıle	-	3	-	-	3
Toplam	-	145	303	19	467

Yatılı İlköğretim Bölge Okulları (2017-2018)

İlçe	Okulun Adı	Yatılı Öğrenci Kapasitesi			Yatılı Kalan Öğrenci Sayıları		
		Kız	Erkek	Toplam	Kız	Erkek	Toplam
Merkez	Arit Ş.Necdet Orhan YİBO	72	95	167	53	41	94
Ulus	Kumluca Atatürk YİBO	83	147	230	21	35	56
Genel Toplam		155	242	397	74	76	150

Eğitime % 100 Destek Kampanyası ve Devlet – Vatandaş İşbirliği

Yıllar	Hayırsever	Türü/Derslik Sayısı	Proje Bedeli(TL)
2004	Kemal-Sabriye Ocakçı	16	525.000
2005	-	-	-
2006	-	-	-
2007	İnci BANKOĞLU	Kız yurdu (100 Kişilik)	800.000
2008	Nedret KETEN	Kız yurdu (150 Kişilik)	300.450
2009	-	-	-
2010	Ayşe ÖZSOY	Anaokulu	940.000
2010	İl Özel İdaresi-Mustafa AYDEDE	Anaokulu	150.000
2011	-	-	-
2012	-	-	-
2013	Otistik Çocuklar Eğitim Merkezi	Eğitim Salonu (9 Derslikli)	333.631
2014	-	-	-
2015	-	-	-
2017	TOBB Sosyal Bilimler Lisesi	16 (Derslik)	5.839.230,00
TOPLAM	-	-	8.888.311,00

Kamu Kaynakları Kullanılarak Yapılan Okul-Yurt-Kapalı Spor Salonu Sayıları

Yıllar	Okullar/Kapalı Spor Salonları	Derslik Sayısı/ Yurt Tipi ve Kapasite	Proje Bedeli (TL)
2010	Merkez İ.Ö.O (Fen Lisesi)	8 Derslik	1.033.305,67
	Karainler İlköğretim Okulu	3 Derslik	154.000,00
2013	Atatürk İlkokulu	20 Derslik	2.061.000,00
	Yanaz İlkokulu	4 Derslik	384.000,00
2014	Ağdacı İlkokulu	8 Derslik	1.599.916,82
	Kaleşah İlkokul-Ortaokul	16 Derslik	5.416.200,00
	Abdipaşa ÇPL/Kapalı Spor Salonu	12 Derslik/140 Kişi Kap.	3.648.159,98
	Kozcağız İmam Hatip Orta Okulu	12 Derslik	2.360.000,00
	Kumluca İmam Hatip Orta Okulu	12 Derslik	2.903.980,00
	Ulus İmam Hatip Orta Okulu	12 Derslik	3.064.578,00
	Kurucaşile ÇPL Kapalı Spor Salonu	150 Kişi Kapasiteli	1.217.964,55
2015	Merkez İmam Hatip Ortaokulu	16 Derslikli	4.179.560,00
	Merkez İmam Hatip Lisesi	16 Derslikli	4.179.560,00
	Anadolu Kız Meslek Lisesi	24 Derslikli	5.000.840,00
	Çaydüzü Ortaokulu	16 Derslikli	2.618.420,00
	Amasra Çok Programlı Lisesi	24 Derslikli	5.547.376,06
	Ulus Vilayetler Birliği Anaokulu	6 Derslikli	575.190,30
	Merkez Öğretmenevi	34 Oda 72 Yatak	3.701.660,00
2016	Amasra Saraydüzü Ertuğrul Işık Anaokulu (Anasınıfı)	2 (Derslik)	114.814,00
	Hasankadı imam hatip Ortaokulu	8 (Derslik)	1.675.600,00
2017	Şiremirtabaklar İlkokulu	24 (Derslik)	5.601.460,00
	Amasra Çeşm-i Cihan Anaokulu (Anaokulu)	6 (Derslik)	1.014.800,00
	Bartın Mesleki ve Teknik Anadolu Lisesi	24 Derslik	İhalesi tamamlandı.
	Amasra Çok Programlı Anadolu Lise Pansiyonu	200 kapasiteli	Başlamadı.
Toplam			65.920.745,13

Halk Eğitim Merkezi Faaliyetleri (2017-2018)

Kurs Türü	Kurs Sayısı	Katılan Kursiyer Sayısı		
		Kadın	Erkek	Toplam
Okuma-Yazma	36	70	15	85
Mesleki Kurslar	569	7.525	4.680	12.205
Genel Kurslar	496	5.503	4.998	10.505
Toplam	1.011	13.098	9.693	22.791

Şartlı Eğitim Yardımları

Dönem	Çocuk Sayısı	Miktar
2015	1.971	292.322,17
2016	959	286.560,20
2017	1.433	292.695,00

8. ÜNİVERSİTE

BARTIN ÜNİVERSİTESİ

5765 sayılı ve 22.05.2008 tarihli kanunla kurulan Bartın Üniversitesi bünyesinde; 7 Fakülte, 3 Enstitü, 1 Yüksekokul, 3 Meslek Yüksekokulu ile 12 Araştırma ve Uygulama Merkezi bulunmaktadır. Üniversite şehir merkezine 5 km uzaklıkta olup 87.520,00 m²'lik kampüs alanı mevcuttur.2017-2018 Akademik yılında personel sayısı 528'si akademik ve 241'i idari olmak üzere toplam 769'dir.

2017-2018 Akademik Yılı İtibariyle Bölüm Bazında Öğrenci Sayısı

Fakülte	Bölüm	Öğrenci Sayısı
Orman Fakültesi	Orman Mühendisliği	362
	Peyzaj Mimarlığı	
	Orm. Endüstri Mühendisliği	
Fen Fakültesi	Matematik	436
	Moleküler Biyoloji ve Genetik	
	İstatistik	
	Biyoteknoloji	
Edebiyat Fakültesi	Sosyoloji-Sosyoloji Uzaktan Eğitim	1.755
	Tarih	
	Türk Dili ve Edebiyatı –Türk Dili ve Edebiyatı Uzaktan Eğitim	
	Felsefe	
	Arkeoloji	
	Çağdaş Türk Lehçeleri ve Edebiyatları	
Eğitim Fakültesi	Fen Bilgisi Öğretmenliği	1.277
	İlköğretim Matematik Öğretmenliği	
	Sınıf Öğretmenliği	
	Sosyal Bilgiler Öğretmenliği	
	Türkçe Öğretmenliği	
	İlköğretim Din Kültürü Öğretmenliği	
	Resim-İş Öğretmenliği	
	Rehberlik ve Psikolojik Danışmanlık	
	Bilgisayar ve Öğretim Teknolojileri	
	İktisadi ve İdari Bilimler Fakültesi	
Yönetim Bilişim Sistemleri		
Siyaset Bilimi ve Kamu Yönetimi		
İşletme		
Turizm İşletmeciliği Bölümü		
İslami İlimler Fakültesi	İlköğretim Din Kültürü ve Ahlak Bilgisi	866
	İslami İlimler	
Mühendislik Fakültesi	Çevre Mühendisliği	1803
	Tekstil Mühendisliği	
	İnşaat Mühendisliği	
	Metalürji ve Malzeme Mühendisliği	
	Makine Mühendisliği	
Toplam		8.770

2017-2018 Akademik Yılı İtibarıyla Birim Bazında Enstitülerde Kayıtlı Öğrenci Sayısı

Enstitü Adı	Öğrenci Sayısı
Sosyal Bilimler Enstitüsü	583
Fen Bilimleri Enstitüsü	578
Eğitim Bilimleri Enstitüsü	328
Toplam	1.489

2017-2018 Akademik Yılı İtibarıyla Birim Bazında Öğrenci Sayısı

Meslek Yüksekokulu Adı	Bölüm	Öğrenci Sayısı
Bartın Meslek Yüksekokulu	Bilgisayar Programcılığı-Bilgisayar Programcılığı(Uzaktan Eğitim)	2.251
	Deniz ve Liman İşletmeciliği	
	Gemi İnşaat Programı	
	Giyim Üretim Teknolojisi Programı	
	Grafik Tasarım	
	Halkla İlişkiler ve Tanıtım Programı	
	İşletme Yönetimi	
	Mobilya ve Dekorasyon Programı	
	Muhasebe ve Vergi Uygulamaları Programı	
	Organik Tarım Programı	
	Ormancılık ve Orman Ürünleri Programı	
	Peyzaj ve Süs Bitkileri	
	Seracılık	
	Süs Bitkileri Yetiştiriciliği	
	Turizm ve Otel İşletmeciliği Programı	
	Turizm ve Seyahat Hizmetleri Programı	
Yat İşletme ve Yönetimi Programı		
Büro Yönetimi ve Yönetici Asistanlığı		
BESYO	Antrenörlük Eğitimi	1404
	Beden Eğitimi ve Spor Öğretmenliği	
	Rekreasyon	
	Spor Yöneticiliği	
Sağlık Hizmetleri Meslek Yüksekokulu	Çocuk Gelişimi	1541
	Evde Hasta Bakımı	
	İlk ve Acil Yardım	
	Optisyenlik	
	Tıbbi Dokümantasyon ve Sekreterlik Programı	
	Tıbbi Tanıtım ve Pazarlama	
	Yaşlı Bakımı	
Ulus Meslek Yüksekokulu	Büro Yönetimi ve Yönetici Asistanlığı	346
	Giyim Üretim Teknolojisi	
	Ormancılık ve Orman Ürünleri	
Toplam		5542

Bartın Üniversitesi Yeni Kampüs Alanı

Üniversitenin yeni kampüs alanı merkez ilçeye bağlı Kutlubeyyazıcılar Köyü ile Esenyurt Köyü sınırları içerisinde yer alan toplam 1.162.781,55 m² alan üzerinde kurulmaktadır.

Barınma

KYK Öğrenci Yurtları	Kapasite	Barınan Öğrenci Sayısı
Bartın Yurt Müdürlüğü	1.422	1422
Çeşm-i Cihan Yurt Müdürlüğü	664	664
Oruç Reis Yurdu	243	243
Toplam	2.329	2.329

9. KÜLTÜR VE TURİZM

Bartın, 3000 yıllık geçmişinden günümüze taşıdığı seçkin tarihi, kültürel, folklorik değerleri ve doğal turizm kaynaklarıyla önemli bir cazibeye sahiptir.

Tarihi "Paphlagonia" bölgesindeki antik kentlerden Sesamos (Amasra), Kromna (Kurucaşile) ve Erythinoi (Çakraz) Bartın sınırları içindedir. Antik değerlerin en fazla görüldüğü antik kent Amasra'dır. Günümüzde, Bartın turizminde ilk akla gelen; kültür ve deniz turizmidir. Kültür turizminde; özellikle Amasra'daki antik varlıklar, deniz turizminde ise; son yıllarda ilgi çeken ve yoğunluk yaşayan İnkumu, Amasra, Mugada ve Çakraz önemli turistik değerlerdir.

Bartın, halk kültürünün vazgeçilmez öğeleri açısından seçkin bir yere sahiptir. Yöre insanı, toplumsal değişimden etkilenmekle birlikte gelenek ve göreneklerini, halk oyunları ve müziğini, giyimini, el sanatlarını, mutfak kültürünü ve yöresel şiveyi günümüze taşımasını bilmiştir. Bu folklorik değerleri; dostluk ve sevecenlik, dayanışma, mizah ve eğlenceyle, kısaca; özgün yaşamıyla bütünleştirmiştir. Gelenek ve göreneklerin en çarpıcı örnekleri, Garıla Pazarı ile uzun yıllar anılarda yaşayıp dilden dile dolaşan Bartın düğünleri ve topluca kutlanan dini bayramlarda görülür.

İnanışlar, gemi atması töreni, yöresel giyim-kuşam, el işlemleri, telkırma, dokumacılık, ağaç oymacılığı (çekicilik), gemi yapımcılığı, taş sac yapımı, yöre mutfağı, yerel etkinlikler ve kutlama günleri gibi aktiviteler ve sosyal öğeler Bartın canlı kültür hayatının vazgeçilmez parçalarıdır.

Kültür Turizmi

Amasra'da; Müze, Kale, Kuşkayası Yol Anıtı, Yeraltı Galerisi ve Kiliseler (Fatih Camii ve Sanat Evi) ile Roma Meclis Sarayı (Bedesten) kalıntıları,

Merkez ilçede; Aya Nikolas Kilisesi (Kültür Evi), Höyükler ile Osmanlı dönemi eserlerinden Camiler, Köprüler, Hanlar, Hamam ve Ahşap Bartın Evleri,

Kurucaşile'de; Kromna kenti kalıntıları olan Tekkeönü kalesi, Mahzen ve Galeri ile Yedikuyular,

Ayrıca; Folklorik değerler ve Yöre mutfağı, Geleneksel El Sanatlarından 400 yıllık bir geleneği yansıtan Ahşap Yat ve Tekne yapımcılığı, Amasra'da Ağaç işleri (Oymacılık-Süsleme) ve Merkezde Tel Kırma ürünleri.

Deniz Turizmi

İnkumu, Amasra ve Çakraz plajları,

Günübirlikçiler için; Kızılkum, Mugada, Hatipler, Güzelcehisar, Göçkün, Akkonak, Çambu, Karaman, Tekkeönü, Kurucaşile ve Kapisuyu plajları.

Doğa Turizmi

Küre Dağları Milli Parkı, Yaylalar (Uluyayla, Gezen ve Ardiç yaylaları), Gezi Alanları (Şelaleler ve Trekking Alanları), Gürcüoluk Mağarası, Güzelcehisar Lav Sütunları, Sportif Turizm Alanları.

Kültürel ve Folklorik Değerler

Bartın sınırları içindeki Sesamos (Amasra), Kromna (Kurucuşile) ve Erythinoi (Çakraz) tarihi "Paphlagonia" bölgesindeki önemli antik kentlerdendir. Amasra, antik değerlerin en fazla görüldüğü kenttir.

Bartın merkezinde; Kemal Samancıoğlu Etnografya Müzesi, 700 civarında etnografik eser barındırmaktadır. Fırınlı Kalesi, Çeştepe Höyüğü, Manastırtepe Tümülüsü, Manastırtepe Nekropolü, Deveciler Tümülüsü, Sivritepe Tümülüsü, Durnuk Kaya Mezarları, Güzelcehisar Lav Sütunları ve Kale kalıntıları, Halilbey, İbrahim Paşa, Hacı Mehmet, İkramiye ve Şadırvanlı Camileri, Eski Kilise (Kültür Evi), Taşhan ve Okurhan, Kemer ve Orduyeri Köprüleri, Şadırvan, Osmanlı Hamamı, Kütüphane Binası, İstiklal İlkokulu Binası, Belediye Binası ve Kırtepe Çeşmesi önemli tarihi değerlerdir.

Amasra ilçesinde; Ön Asya'da tek olan Kuşkayası Yol Anıtı, Amasra Kalesi; giriş kapısı, sur ve teras duvarları ile toplam 12 adet kale burcu, Kale üzerindeki armalar, Kilise (Fatih Camii), Chapel (Kültür Evi), Yeraltı Galerileri, Oyma Mağaralar ve Bedesten kalıntıları, akropol ve nekropol, Boztepe Mahallesi ve Ada Kütlesi, Kaleiçi Mahallesi, Bedesten Mevkii, Tavşan Adası, Tekketepe Mevkii, Direklikaya, Küçük Liman Antik Rıhtım ve Nekropol Alanı, Sanat Evi (Küçük Kilise), Tavşan Adası, Manastır Kalıntısı, Boztepe Mabet Kalıntısı, Roma Dönemi Köprüsü ve Su Kemeri, Şehir Hamamı, Kaymakamlık Lojmanı ve Bahriye Mektebi (Müze Binası), antik kentin görünen yüzleridir. Tiyatro (5000 kişilik), Forum, Şeref yolu, Yeraltı Çarşısı, akropol ve nekropol gibi bölümler toprak altındadır.

Kurucuşile ilçesinde; Tekkeönü kalesi ve kale içindeki Hisarkale Mahzeni, Ulus ilçesinde; Hasandede Türbesi, Şimşirli Baba Camii ile Mirzaşah (Ağa Köyü), Karahasan ve Kırktepeler (Abdipaşa) Höyükleri ile Bartın Merkezi, Amasra ve Ulus'taki sivil mimari örneklerinden Bartın Evi (Tescilli konut) önemli tarihi değerlerdir.

Doğal Değerler

Bartın, zengin doğal değerlere sahiptir bir ildir. Dünya Doğayı Koruma Vakfı'nın "Dünyadaki 100, Ülkemizdeki 9 Sıcak Noktadan Birisi" olarak nitelendirdiği Küre Dağları Milli Parkı; kültürel ve folklorik özellikleri, büyüleyici doğal peyzajı, biyolojik çeşitlilik ve zengin yaban hayatı ile görülmeye değer öğeleri eşsiz bir manzara bütünlüğü içinde sergilemektedir.

İlimizde, birbirinden ilginç ekolojik değerler doğa turizminde birçok aktiviteye olanak sağlamaktadır. Görünümleri son derece güzel ve renkli doğal oluşumlarıyla Gürcüoluk Mağarası, 80 milyon yıllık doğal anıt niteliğindeki Güzelcehisar lav sütunları, doğa harikası yaylalar ile nitelikli peyzaj değerlere (şelale ve kanyonlar) sahip dağ ve doğa gezi alanları, doğa turizminde öne çıkmakta ve Bartın'ı bölgenin cazibe merkezi konumuna taşımaktadır. Ayrıca; yat ve su üstü sporlarına olanak sağlayan ırmak ile doğa sporları parkurları, foto safari ve kuş gözlemciliği gibi sportif aktiviteler diğer önemli turizm faaliyetleridir.

Deniz turizmi içinde değerlendirilebilecek 59 km.lik kıyı kesiminde çoğu bakir olan plajlar; deniz- güneş-kum turizmi yanında yat ve su sporları için de önemli aktivite alanlarıdır.

Değerlendirilebilir Kaynaklar

Kültür Turizmi: Tarihi Paphlagonia bölgesinde en eski yerleşim merkezlerinden olan ve özellikle ülke ölçeğinde köklü bir turizm geleneği bulunan Amasra'da, turizmde yeterli düzeyde kullanılmayan mevcut kaynaklar ile henüz açığa çıkarılmayan zengin antik değerler;

Bartın genelinde Osmanlı Evleri, El Sanatları (Ahşap Yat ve Tekne, Hediyelik Eşya, Tel Kırma vb.) ve diğer folklorik özellikler kültür turizminde değerlendirilebilecek kaynaklardır.

Deniz Turizmi: Bartın'ın olağanüstü güzellikler sergileyen kıyı kesiminde henüz bakir durumda bulunan ve günübirlik kullanıma açık plajların daha aktif kullanımına yönelik olarak sosyal donatı ihtiyaçlarının giderilmesi ve konaklama tesisleri yatırımlarının teşviki gerekmektedir.

İrmak Turizmi: İlimizde Bartın ırmağı; gerek debisi ve akış hızı ve gerekse çevresindeki doğal peyzaj ile önemli bir kaynaktır. ALTINIRMAK- GÜMÜŞ DENİZ TURLARI 'nın başlangıç noktası olup, su bisikleti ve sandal gezileri ile kürek yarışları gibi aktivitelere olanak sağlamaktadır.

Yayla Turizmi: Uluyayla, Ardıç ve Gezen yaylaları olağanüstü güzellikler sergilemektedir.

Kış Turizmi: Yayla turizminde değerlendirilebilecek Uluyayla, Ardıç ve Gezen yaylaları, aynı zamanda kış turizmi için de önemli bir potansiyeldir.

Dağ Ve Doğa Turizmi: Kastamonu - Bartın Küre Dağları Milli Parkı; doğal potansiyeliyle önemli bir cazibe merkezidir. Ayrıca ilimiz; şelale, kanyon ve birbirinden ilginç peyzaj değerleriyle beğenilen Gezi Alanlarına sahiptir.

Çadır Ve Karavan Turizmi: İlimizde, yaylalar ve bakir koyların bulunduğu sahil kesimi doğal güzellikler içinde Çadır ve Karavan Kampı için ideal ortamlar sunmaktadır.

Çiftlik Turizmi: İlin iç kesimlerinde ve özellikle yaylalara yakın alanlarda yer alan köyler, Çiftlik Turizmi yatırımları için ideal özellikler taşımaktadır.

Mağara Turizmi: İlimizde, varlığı bilinen yaklaşık 100 adet mağaradan birçoğu turizmde değerlendirilebilecek niteliktedir. Bu mağaralarla ilgili gerekli araştırmaların yapılması gerekmektedir.

Av Turizmi: Bartın, Kara avcılığına uygun alanlarıyla beğenilmektedir.

Yat Turizmi: Bartın'da, Bartın ırmağı (Yalı mevki), Amasra Antikliman ve Balıkçı Barınakları; yat turizminde değerlendirilebilecek özellikler taşımaktadır.

Kongre Turizmi: "Ülkemizde turizmin başladığı yer" olarak bilinen Amasra; son yıllarda Kongreler için Üniversitelerimizden yoğun talep almaktadır. Bartın ve özellikle Amasra'da Kongre salonları ihtiyacı bulunmaktadır. İlimiz; kültürel ve doğal potansiyeliyle yaşadığı turizm hareketliliğini, yakın bir gelecekte bu tür organizasyonları gerçekleştirerek daha da artıracaktır.

Tescilli Kültürel ve Doğal Varlıklar

Arkeolojik Sit Alanları.

Bartın Merkez İlçe:

- Fırınlı Kalesi (Fırınlı Köyü)
- Çeştepe Höyüğü (Çeştepe Köyü)
- Karasu Höyüğü (Karasu Köyü)
- Manastırtepe Tümülüsü 1. ve 3. derece (Akgöz ve Kocareis Köyleri - Durnuk Mevkii)
- Durnuk Kaya Mezarları 1.derece (3 Adet) (Durnuk Mevkii)
- Manastırtepe Nekropol Alanı 1. derece (Durnuk Mevkii)
- Deveciler Tümülüsü 1. derece (Kayadibi Çavuş Köyü)
- Sivritepe Tümülüsü (Kayadibi Köyü, Çavuş İlit Sivritepe Mevkii)
- Güzelcehisar Suuçuran Mevkii 1. derece)
- Arıt Kaya Odaları ve Su Sarnıcı (Ceneviz, M.S.13. yy. - Arıt Dağı üzerinde)

Amasra İlçesi:

- Boztepe Ada Kütlesinin üst kısmı 1. derece
- Boztepe Mahallesi, 3. derece
- Kaleiçi Mahallesi, 3. derece
- Bedesten Mevkii, 3. derece
- Tavşan Adası 1. derece
- Tekketepe Mevkii 3. derece
- Nekropol Alanı (T.T.K Lojmanları altı – Amasra Mezarlığı sınırına kadar) 3. derece
- Direklikaya 3. derece
- Küçük Liman Antik Rıhtım 2. derece
- Belediye Lojmanlarının bulunduğu alan 2. derece
- Günümüz Mezarlığı T.T.K. girişine kadar 2. derece
- T.T.K. hizmet binalarının bulunduğu alan bedestene kadar 3. derece

Kentsel Sit Alanları

Bartın Kent merkezi: İtfaiye binasından Kemerköprüye kadar olan alan (Orta Mahalle, Kırtepe Mahallesi, Demirciler Mahallesi, Kemerköprü Mahallesi).

Doğal Sit Alanları:

Bartın Merkez İlçe: Kent merkezi -Irmak kenarı boyunca (iki kenardan 50'şer metre) 1. derece, Güzelcehisar Köyü Suuçuran Mevkii ile Güzelcehisar Burnu arasındaki kıyı bandı 1.derece

Amasra İlçesi: Tavşan Adası 1. Derece, Boztepe ada kütlesinin üst kısmı 1. Derece, Çakraz Göçkündemirci Köyü kıyı şeridi ve köy yerleşmesinin 1 km kuzeyinde Yalı Mevkiindeki koy 1. Derece, Çakraz Bozköy kıyı şeridi 1. Derece, Çakrazşeyhler Köyü kıyı şeridi 2. Derece, Gürcüoluk Mağarası

Ulus İlçesi: Ulukaya Köyü Ulukaya Şelalesi 1.Derece, Hasandede Türbesi çevresi 1.Derece

Taşınmaz Kültür Varlıkları (Tekyapı Ölçeğinde)

Bartın Merkez İlçe:

Dinsel ve Kültürel Yapılar: Halilbey Cami (Yukarı), İbrahim Paşa Cami (Orta), Merkez Cami (Aşağı), Hacı Mehmet Camii, İkramiye Camii, Taş Han, Dervişoğlu Hanı (Okur Han), Eski Kilise (Kültür Evi), İlkokul Binası (İstiklal), Kütüphane Binası, Belediye Binası, Şadırvan, Hamam, Çeşme, Orduyeri Köprüsü, Kemer Köprü, Ulupınar Değirmeni-Abdipaşa

Sivil Mimarlık Örnekleri: Bartın Merkez ilçe sınırları içinde **258** adet tescilli Ahşap konut bulunmaktadır.

Amasra İlçesi:

Askeri Yapılar: Sit kapsamındaki Askeri yapı, Amasra kalesidir.

Boztepe Mahallesi Sormagir bölümünde; doğu, kuzeydoğu ve güney sur ve teras duvarları, duvar kalıntıları, 12 adet kale burcu,

Zindan Mahallesindeki Zindan bölümünde; kuzey sur duvarları, hisardibi, iç ve dış kale sur duvarları, duvar kalıntısı ve kapı ile dış kale surları üzerinde kale burcu.

Dinsel ve Kültürel Yapılar: Manastır Kalıntısı (Tavşan Adası), Mabet Kalıntısı (Boztepe Mahallesi), Kilise Yapı Kalıntısı (Boztepe Mah.), Kaymakamlık Lojmanı (Zindan Mahallesi), Fatih Camii (Eski Kilise- Zindan Mahallesi), Kültür ve Sanat Evi (Küçük Kilise-Kuledibi), Bahriye Mektebi (Müze Binası), Kemerli Yapı (Bartın Şosesi yakınında), Tiyatro Kalıntısı (Mezarlık içinde), Gymnasium (Bedesten), Roma Dönemi Köprüsü (Bedesten Mevkii), Roma Dönemi Su Kemer(Cevizlik Vadisi), Kuşkayası Yol Anıtı (Askersuyu Mevkii), Şehir Hamamı (Kum Mah), Hamam (İskele Cad. Hamam Sok.)

Sivil Mimarlık Örnekleri: Amasra ilçesinde **13** adet tescilli Ahşap ve Taş yapı bina bulunmaktadır.

Kurucaşile İlçesi:

Askeri, Dinsel ve Kültürel Yapılar: Tekkeönü Köyü, Ceneviz kalesi kalıntıları, Tekkeönü Köyü, kale içinden denize kadar uzanan dehliz ve kayakuyuları (7 adet)

Ulus İlçesi:

Sivil Mimarlık Örnekleri: Bartın'dakilerle eşzamanlı ve benzerlik taşıyan **12** adet tescilli Ahşap konut bulunmaktadır

Kocagöz Konağı (İl Kültür ve Turizm Müdürlüğü'nce Restorasyonuna başlanmış, 2007 yılında Restorasyonu tamamlanmak ve Etnografya Müzesi ve El Sanatları İşleme Merkezi olarak hizmete açılmak üzere Ulus Kaymakamlığı'na devredilmiştir.)

Dinsel ve Kültürel Yapılar: Hasandede Türbesi-Camii /Ulus-Merkez, Şimşirli Baba Camii, yanındaki Şimşirli Baba'nın mezarı, Tebrizli Şemseddin Efendinin mezarı ve Çeşmesi /Ulus-Kalecik köyü (Tescil işlemleri sürmektedir.), Ulupınar Değirmeni (Yedi Ocaklı Değirmen)/Abdipaşa -Ulupınar Mahallesi .

Höyükler: Mirzaşah Höyüğü (Ağa Köyü- Mirzaşah Mahallesi, Karahasan Höyüğü (Karahasan Köyü), Kırktepeler Höyüğü (Abdipaşa Kırktepeler mevkii.

Kastamonu - Bartın Küre Dağları Milli Parkı

Karadeniz Bölgesi'nin batı bölümünde, Küre Dağları üzerinde yer alan Milli Park; Kastamonu ve Bartın illeri arasında yer almaktadır. 37.753 hektarlık alanı kapsayan Milli Parkın %52'lik kısmı ilimiz sınırları içerisinde bulunmaktadır.

Bartın, 700 yıllık Kilise binası, 100-300 yıllık camiler, köprüler, hanlar, hamamlar ve yakın tarihi özetleyen birer tabloyu andıran ahşap Bartın evleri, geleneksel Garıla Pazarı ve düğünleri, yüzyılların desenlerini gümüş pırıltılı ışıklarla yansıtan el sanatlarından telkırma, seçkin yöre mutfağı ve çilek festivali gibi tarihi, kültürel ve folklorik değerleri, deniz, ırmak, mağara, yayla ve av turizmine olanak sağlayan ilginç doğal değerleriyle dikkat çekmektedir.

Konaklama Olanakları (İldeki Tesisler ve Yatak Kapasiteleri)

Tesis Türü	Adet	Oda/Yatak
Turizm Yatırım Belgeli Otel (4 Yıldız)	1	63/126
Turizm İşletme Belgeli Otel (3 Yıldız)	3	153/302
Turizm İşletme Belgeli Otel (2 Yıldız)	3	128/256
Turizm İşletme Belgeli Özel Konaklama Tesisi	1	6/12
Yerel Yönetim Belgeli Otel & Pansiyon	260	1910/4949
Kamping/Motel/Kamu Misafirhanesi	20	306/686
Genel Toplam	288	2566/6331

Kaynak: İl Kültür ve Turizm Müd.

Merkezde 6 adet A grubu seyahat acentesi hizmet vermektedir.

Konaklama Tesisleri Giriş ve Geceleme Sayıları

İşletme, Yerel Yönetim Belgeli ve Ev Pansiyonları Konaklama Sayıları											
Yıl	Tesis	Giriş				Geceleme					
		Yabancı		Yerli	Toplam	Yabancı		Yerli	Toplam		
2012	İşletme Belgeli	589		28.028	227.892	236.560	1.120		39.026	326.225	339.829
	Yerel Yönetim Belgeli	2.579	8.668	114.864			3.484	13.604	157.199		
	Ev Pansiyonları	5.500		85.000			9.000		130.000		
2013	İşletme Belgeli	234		30.928	246.367	255.733	350		41.020	360.475	375.681
	Yerel Yönetim Belgeli	3.132	9.366	125.439			3.856	13.206	174.455		
	Ev Pansiyonları	6.000		9.000			9.000		145.000		
2014	İşletme Belgeli	406		28.292	253.297	263.295	513		37.663	368.479	381.846
	Yerel Yönetim Belgeli	3.342	9.998	130.005			4.104	13.367	180.816		
	Ev Pansiyonları	6.250		95.000			8.750		150.000		
2015	İşletme Belgeli	412		32.626	255.829	260.589	524		43.738	372.164	378.323
	Yerel Yönetim Belgeli	3.148	4.760	130.703			3.885	6.159	180.926		
	Ev Pansiyonları	1.200		92.500			1.750		147.500		
2016	İşletme Belgeli	318		23.351	178.037	183.501	402		30.723	231.408	235.760
	Yerel Yönetim Belgeli	4.446	5.464	92.186			3050	4.352	118.185		
	Ev Pansiyonları	700		62.500			900		82.500		
2017	İşletme Belgeli	2.155		5.0191	212.944	218.031	4.242		72.386	347.387	357.069
	Yerel Yönetim Belgeli	2.932	5.087	162.753			54.40	9.682	275.001		

Kaynak: İl Kültür ve Turizm Müd

Yerel Basın ve Yayın Kuruluşları

Gazeteler

İlimiz Merkezinde 5 adet günlük, 8 adet haftalık ve 1 adet aylık olmak üzere toplam 14 adet gazete bulunmakta ve bu gazetelerden 13 tanesi Merkezde, 1 tanesi de İlimiz Amasra İlçesinde yayınlanmaktadır.

Televizyonlar

Bartın il merkezinde karasal yayın yapan bir adet televizyon kuruluşu bulunmaktadır. (BTV-Bartın TV).

Radyolar

Bartın merkezinde; Radyo 74 ve Radyo B (BTV) olmak üzere 2 adet radyo istasyonu mevcut olup yayınlarına devam etmektedirler.

10.EKONOMİK DURUM

Ekonomik yapıyı belirleyen ana unsurlar Madencilik, Sanayi, Tarım, Ticaret, Turizm ve Ormancılıktır. Ayrıca; el işlemleri, tel kırma, dokumacılık, ağaç oymacılığı (çekicilik), gemi yapımıcılığı, taş sac yapımı, günümüzden gelen belli başlı el sanatlarıdır.

Temel Geçim Kaynakları

İlimizin iç ve dış ticaretinin başlıca konusunu tarım ve sanayi ürünleri oluşturmaktadır. Başlıca **tarım ürünleri**; buğday, arpa, mısır ve yulaf, elma, armut, ayva, muşmula, kiraz, erik, ceviz, kestane, fındık, şeftali, kıvılcık, çilek, kivi, dut, **sanayi bitkilerinden**; **ayçiçeği, soğan, sarımsak, patates ile nohut, fasulye, bakla ve bezelye** gibi **baklagillerdir**. Hayvancılık düşük kapasitelidir. Su ürünleri açısından zengin bir potansiyele sahiptir.

İlimizdeki sanayi tesisleri toprak, plastik, mobilya, makine, konfeksiyon, gıda (konserve, süt ve süt ürünleri, helva, doğal kaynak suyu, defneyaprağı ve çam fıstığı) ve madencilik ve tekstil - konfeksiyon sanayi ağırlıklıdır.

Bartın İli İhracat ve İthalat Tutarları

Yıllar	İhracat(\$)	İthalat(\$)
2008	9.632.000	8.143.000
2009	14.659.000	8.950.000
2010	15.694.000	9.316.000
2011	20.625.000	14.850.000
2012	14.116.000	15.211.000
2013	20.314.000	8.957.000
2014	11.176.000	9.325.000
2015	9.570.000	11.908.000
2016	13.806.000	12.137.000
2017	20.334.000	14.298.000

Kaynak:TÜİK

Bartın Limanı İhracat ve İthalat Durumu

Yıllar	İhracat (\$)	İthalat (\$)
2009	139.202.000	143.178.000
2010	127.349.000	211.949.000
2011	127.298.000	277.638.000
2012	138.880.000	189.331.000
2013	138.282.000	217.282.000
2014	188.235.000	187.367.000
2015	138.035.000	176.639.000
2016	131.795.165	149.252.929
2017	80.332.217	106.208.729

Kaynak TÜİK

Bankacılık

İlde Bulunan Mevduat Bankaları	Şube Sayısı	
Kamusal Sermayeli Bankalar	Türkiye Cumhuriyeti Ziraat Bankası A.Ş.	7
	Türkiye Halk Bankası A.Ş.	1
	Türkiye Vakıflar Bankası T.A.O.	2
Özel Sermayeli Bankalar	Akbank T.A.Ş.	1
	Türkiye İş Bankası A.Ş.	4
	Yapı ve Kredi Bankası A.Ş.	1
	Türk Ekonomi Bankası A.Ş.	1
Yabancı Bankalar	Denizbank A.Ş.	1
	Finans Bank A.Ş.	1
	ING Bank A.Ş.	1
	Türkiye Garanti Bankası A.Ş.	1
Toplam Şube Sayısı	21	
İlde bulunan banka sayısı	11	

*Türkiye Bankalar Birliği'nin 2016 Yılı Verileri Kullanılmıştır.

Bartın İlinin Diğer İllere Göre Mevduat Dağılımı

Yıllar	İl Sırası	Payı %	Bartın Mevduat (Milyon TL)	Türkiye Mevduat (Milyon TL)
2016	58	0,1	1.745	1.387.900

*Türkiye Bankalar Birliği'nin 2016 Yılı Verileri Kullanılmıştır.

Bartın İlinin Diğer İllere Göre Nüfus Başına Ortalama Mevduatı

Yıllar	İl Sırası	Kişi Başı Mevduat TL	Türkiye Kişi Başı Mevduat TL
2016	26	9.070	17.389

*Türkiye Bankalar Birliği'nin 2016 Yılı Verileri Kullanılmıştır.

Bartın İlinin Diğer İllere Göre Kredi Dağılımı

Yıllar	İl Sırası	Kredi (Milyon TL)	Türkiye Kredi Dağılımı (Milyon TL)
2016	69	1.430	1.622.377

*Türkiye Bankalar Birliği'nin 2016 Yılı Verileri Kullanılmıştır.

Bartın İlinin Diğer İllere Göre Nüfus Başına Ortalama Kredi Dağılımı

Yıllar	İl Sırası	Kişi Başı Kredi TL	Türkiye Kişi Başı Kredi TL
2016	54	7.431	20.327

*Türkiye Bankalar Birliği'nin 2016 Yılı Verileri Kullanılmıştır.

10.1. SANAYİ

İlimizde sanayi siciline kayıtlı işyeri sayısı 155'tür. Bu işyerlerinde 31/12/2017 tarihi itibarıyla **8.684** kişi istihdam edilmektedir. Sektörler itibarıyla, sanayi tesislerine bakıldığında en fazla istihdam tekstil ve konfeksiyon sektöründe olup; toplam istihdamın yaklaşık %33 'unu bu sektör tek başına karşılamaktadır. Önemli sektörlerin başında; toprak, tekstil konfeksiyon, kömür, plastik, metal eşya, gıda, orman ürünleri ve mobilya sanayi gelmektedir.

1/100.000 ölçekli çevre düzeni planında, merkez ilçe sınırları içerisinde 4.000 dekarlık bir alan II. O.S.B. alanı olarak öngörülmektedir.

Genel Durum	2012	2013	2014	2015	2016	2017
Sanayi Sicil Belgeli Şirket	125	122	124	125	142	155
Sanayi Sicil Belgesi Verilen Şirket	12	4	12	5	24	30
Sanayi Sicil Belge Vizesi	39	39	37	16	55	25
Faaliyet Gösteren Anonim Şirket	145	-	167	139	175	180
Faaliyet Gösteren Limitet Şirket	676	-	683	504	744	789

Kaynak: İl Bilim, Sanayi ve Teknoloji Müd-Ticaret İl Müdürlüğü

Organize Sanayi Bölgesi

Bartın Merkez Organize Sanayi Bölgesinde 30 adet değişik ebatta sanayi parseli bulunmaktadır. Bugüne kadar faaliyet sahasında olan 30 parsel üzerinde çalışan firma sayısı 27'dir. Faaliyette bulunan firmalarda 3.594 kişi istihdam edilmektedir. Bartın Organize Sanayi Bölgesinin bir kısmı Maliye Hazinesi'nden tahsis edilerek, bir kısmını da şahıslardan kamulaştırılarak alınmış olup ilaveler dâhil toplam 948.153,62 m² 'dir.

OSB MEVCUT DURUM	
Parsel Sayısı	30
Tahsisi Yapılan Parsel Sayısı	30
Çalışan Firma Sayısı	25
Üretimine Ara Veren Firma Sayısı	5

BÖLGE ALANI (m ²)	
Sanayi parseli alanı	621.000,00
Spor sahası	10.633,64
İdari Sosyal Tesis	10.544,29
Aritma	7.555,31
Park	213.318,24
Yol	85.102,14
TOPLAM	948.153,62

Bartın OSB'de Arsa Tahsisi Yapılan Firmaların Sektörlere Göre Dağılımı

Sektör	Firma Sayısı	Çalışan
Gıda Sanayi	2	150
Tekstil Dokuma ve Giyim Sanayi	7	1923
Orman Ürünleri ve Mobilya	4	300
Plastik Sanayi	3	87
Otomotiv Yan. San	1	690
Pişmiş Kil ve Çimento Gereçleri Sanayi	2	66
Demir Çelik Sanayi	5	364
Ayakkabı İmalatı	1	14
TOPLAM	25	3.594

Yıllar İtibarıyla OSB İstihdam Rakamları

Tarih	Üretimde Firma Sayısı	Doğalgaz Kullanan Firma Sayısı	İstihdam Sayısı
2008	26		2.825
2009	27		2.401
2010	30		2.798
2011	29		2.879
2012	26	11	3.425
2013	26	11	3.512
2014	27	11	3.763
2015	27	11	3.631
2016	22	12	3.514
2017	25	12	3.594

Evsel ve Endüstriyel Atıksu Arıtma Tesisi

Bartın Merkez 1. Organize Sanayi Bölgesi'nde bulunan firmalardan kaynaklanan evsel ve endüstriyel atık suların arıtılması için 1.700 m³/gün kapasiteli atıksu arıtma tesisi tamamlanmış olup tesiste fiziksel, kimyasal, biyolojik ve çamur bertaraf üniteleri bulunmaktadır.

10.2. MEVCUT SANAYİ TESİSLERİ

Genel Durum

Tesis Türü	Firma Sayısı	Çalışan Sayısı
Tekstil ve Konfeksiyon Sanayi	15	2.860
Gıda Sanayi	32	542
Kimya, Kömür ve Plastik Sanayi	15	1.586
Taş ve Toprağa Dayalı Sanayi	16	1.114
Orman Ürünleri ve Mobilya Sanayi	30	427
Metal Eşya ve Makine Teçhizat Sanayi	15	708
Diğer Sanayi	32	1.447
Toplam	155	8.684

Kaynak: İl Bilim, Sanayi ve Teknoloji Müd.

Küçük Sanayi Siteleri

Faaliyette Olan Küçük Sanayi Siteleri

Adı/Unvanı	Kuruluş Tarihi	Toplam Alanı (m ²)	Toplam İşyeri Sayısı	Dolu İşyeri Sayısı	Mevcut İstihdam
Bartın Yeni Sanayi Sitesi	1973	290.000	464	375	650
S.S Amasra K.S.S Yapı Kooperatifi	1988	9.917	32	32	22
S.S Ulus K.S.S Yapı Kooperatifi	1980	3.000	44	44	120
S.S Atılım K.S.S Yapı Kooperatifi	1992	111.865	178	176	500
S.S Abdipaşa K.S.S Yapı Kooperatifi	1994	28.000	32	28	35
TOPLAM	-	442.782	750	655	1.327

Kaynak: Çevre ve Şehircilik İl Müdürlüğü-Ticaret İl Müdürlüğü

10.3. TİCARİ FAALİYETLER

Kooperatifçilik

Kooperatif Türü	Adedi	
	Faal	Tasfiye
Konut Yapı Kooperatifler Birliği	1	-
Konut Yapı Kooperatifi	21	14
Toplu İşyeri Yapı Kooperatifi	-	-
Küçük Sanayi Sitesi Yapı Kooperatifi	4	1
Motorlu Taşıyıcılar Kooperatifi	11	-
Esnaf ve Sanatkârlar Kredi ve Kefalet Kooperatifi	4	-
Turizm Geliştirme Kooperatifi	1	-
Fındık Tarım Satış Kooperatifi	1	-
Toplam	43	15

Ticaret İl Müdürlüğü – Çevre ve Şehircilik İl Müdürlüğü

Tüketici Sorunları Hakem Heyeti Çalışmaları

İL HAKEM HEYETİNE ULAŞAN ŞİKÂyetLERİN DAĞILIMI		
2016 Yılından Devreden Şikâyet Sayısı	2017 Yılında Yapılan Başvuru Sayısı	Toplam
141	897	1.038
Tüketici Lehine Sonuçlanan		550
Tüketici Aleyhine Sonuçlanan		145
Uzlaşma		169
Şikayetten Vazgeçme		11
Görevsizlik		5
İncelemesi Devam Eden		158

**TİCARİ ELEKTRONİK İLETİLERE İLİŞKİN
ŞİKAYETLERİN DAĞILIMI**

2016 Yılından Devreden Şikayet Sayısı	2017 Yılında Yapılan Başvuru Sayısı	Toplam
0	99	99
Cezasız Sonuçlanan		2
Cezai İşleme Sonuçlanan		0
Eksik Bilgiden Dolayı İşleme Alınmayan		5
6563 Sayılı Kanun Kapsamında Olmadığından İşleme Alınmayan		9
Bahis Kumar İçerikli İleti Olması Nedeniyle İlgili Kuruma İntikal Ettirilenler		21
Cinsel Sohbet İçerikli İleti Olması Nedeniyle İlgili Kuruma İntikal Ettirilenler		2
Cinsel Ürün İçerikli İleti Olması Nedeniyle İlgili Kuruma İntikal Ettirilenler		2
Dolandırıcılık İçerikli İleti Olması Nedeniyle İlgili Kuruma İntikal Ettirilenler		5
Mükerrer Giriş Nedeniyle Sonlandırılan		1
Savcılık makamına İntikal Ettirilen		1
Başka İle Havale Edilen		51
İncelemesi Devam Eden		1
TOPLAM		99

Ticaret İl Müdürlüğü

10.4. VERGİ TAHAKKUK VE TAHSİL DURUMU

2017 Muhasebe Müdürlüğü Çalışmaları (TL)

Harcama Türü	TL
Personel Gideri	364.217.923,20
Sosyal Güvenlik Kurumlarına Devlet Prim Gideri	64.182.031,06
Mal ve Hizmet Alım Gideri	82.029.298,37
Cari Transferler	30.759.126,20
Sermaye Giderleri	26.566.731,70
Sermaye Transferleri	326.000,00
Borç Verme	43.636,00
Toplam Harcamalar	568.124.746,53

Kaynak:Defterdarlık

Gelirin Gideri Karşılama oranı (TL)

Yıl	Gelir	Gider	Karşılama Oranı (%)
2014	188.575.597,29	365.156.760,05	51,64
2015	251.331.037,65	470.421.263,77	53,43
2016	296.129.698,02	527.077.384,78	56,18
2017	362.064.287,57	568.124.746,53	63,73

Kaynak:Defterdarlık

Bartın İl ve İlçeleri Vergi Mükellefi Sayıları

TÜRÜ	1997	2012	2013	2014	2015	2016	2017
Gelir Vergisi	8.336	8.464	8.834	9.552	9.845	10.468	11.095
Kurumlar Vergisi	376	1.066	1.058	1.047	1.054	1.032	427
Katma Değer vergisi	7.637	4197	4.204	3.963	3.962	3.981	4.082
TOPLAM	16.349	13.727	14.096	14.562	14.861	15.481	15.604

Kaynak:Defterdarlık

Vergi Tahakkuk ve Tahsilâtı (TL)

	Tahakkuk	Tahsilât	Tah./Tahsilât Oranı	Türkiye Toplam Tah. İçindeki Payı
1991	98.000	79.000	80,61	0,10
1997	3.182.000	2.854.000	89,69	0,06
2013	228.173.000	173.210.000	75,91	0,04
2014	262.673.000	195.375.000	74,38	0,04
2015	317.999.954	227.538.959	71,55	0,04
2016	386.998.728	267.062.491	69,01	0,004
2017	459.368.168	332.452.912	72,37	0,04

Kaynak:Defterdarlık

Bütçe Gelir – Gider Karşılaştırması (TL)

Yıllar	Bütçe Gelirleri		Bütçe Giderleri	Türkiye Bütçe Gelir (Tahsilât)	Türkiye Gelir Bartın Payı (%) (Tahsilât)
	(Tahakkuk)	(Tahsilât)			
2014	325.004.473	216.168.429	365.156.760	386.898.000.000	0,004
2015	390.526.791	251.331.037	470.421.263	464.784.775.000	0,004
2016	475.357.972	296.129.698	527.077.384	238.400.000.000	0,004
2017	554.602.065	362.064.287	568.124.746	295.945.000.000	0,004

Kaynak:Defterdarlık

10.5. ÇALIŞMA VE SOSYAL GÜVENLİK

Sosyal Güvenlik

Sosyal Güvenlik Durumu	SSK (4/a)	Bağ-Kur (4/b)	Emekli Sandığı (4/c)	Toplam	İl Nüfusuna Oranı (%)
Aktif Çalışan Sayısı	35.748	5.066	8.088	49.902	25,42
Emekli Sayısı (Aylıklı)	38.176	4.583	3.859	46.618	24,23
Bakmakla Yükümlü Olduğu (Yararlanıcı) Kişi Sayısı	56.117	8.780	15.479	80.376	41,78

Yıllara Göre Sosyal Güvenlik Durumu

Gösterge	2010	2011	2012	2013	2014	2015	2016	2017
İlin toplam nüfusu	187.758	187.291	188.436	188.436	189.139	189.405	190.708	192.389
Sosyal güvenlik kapsamında aktif çalışan kişi sayısı	37.761	39.072	41.193	42.121	42.502	43.741	42.998	49.902
Sosyal güvenlik kapsamında çalışan oranı (Yüzde)	20,11	20,86	21,86	22,35	22,47	23,09	22,55	25,42
Sosyal güvenlik kapsamında emekli kişi sayısı	41.869	42.488	43.101	43.501	43.992	44.897	45.814	46.618
Sosyal güvenlik kapsamındaki emeklilerin oranı (Yüzde)	22,30	22,69	22,87	23,09	23,26	23,70	24,02	24,23
Sosyal güvenlik kapsamında bak. yükümlü tutulan.say.	93.821	92.814	81.656	79.380	78.476	82.996	84.387	80,376
Sosyal güvenlik kaps.bakmakla yük. tutulan.oranı (Yüzde)	49,97	49,56	43,33	42,13	41,49	43,82	44,25	41,78

6486 Sayılı Kanun Kapsamında Sigorta Prim Desteği

Yıllar	SGK Prim Desteği (TL)
2015	19.684.934,46
2016	26.816.170,92
2017	34.690.911,00

İlçeler Bazında Gelir Testi Yapılanların Sayısı ve Oranı

İlçe	2017	Nüfusu	Yüzde
Merkez	2.145	149.613	1,43
Amasra	182	14.984	1,21
Kurucaşile	58	6.676	0,86
Ulus	546	21.116	2,58
Toplam	2931	192.389	%1,52

BARTIN	2017	Nüfusu	Yüzde
G0 (Brüt asgari ücretin 1/3' ne kadar)	1791	192.389	1,19
G1 (Brüt asgari ücretin 1/3' ü asgari ücrete kadar)	351		0,23
G2 (Brüt asgari ücretin 2 katına kadar)	3		0,002
G3 (Brüt asgari ücretin 2 katından fazla)	-		-

10.6. İŞ-KUR

İşsizlik Oranı	:% 6,2	(Türkiye Ortalaması % 10,06)
İstihdam Oranı	:%53,6	(Türkiye Ortalaması % 47,9)
İş Gücüne Katılıma Oranı	:%58,5	(Türkiye Ortalaması % 53,06)
İşsiz Sayısı	:9.430	

*TÜİK 2014 yılı nüfus ve Konut Araştırmaları

31/12/2017 itibarıyla İŞ-KUR verilerine göre Bartın ili genelinde;

	Toplam	Erkek	Kadın
Kayıtlı Toplam İş Arayan Sayısı	12.721	7.009	5.712
Kayıtlı Toplam İşsiz Sayısı	6.769	3.141	3.628

İş-Kur İş Başvuruları ve İşe Yerleştirmeler

YIL	Normal Müracaatçılar						Engelli müracaatçılar						Eski Hükümlü Müracaat.					
	Başvuru			İşe Yerleş.			Başvuru			İşe Yerleş.			Başvuru			İşe Yerleş.		
	E	K	T	E	K	T	E	K	T	E	K	T	E	K	T	E	K	T
2016	5.084	3.957	9.041	1.217	832	2.049	223	67	290	48	5	53	26	2	28	5	6	11
2017	6767	5310	12077	2700	1617	4317	284	63	347	56	14	70	52	0	52	4	0	4

İşsizlik Sigortası: 4447 Sayılı İşsizlik Sigortası Kanununa göre, işten çıkış tarihlerinden geriye dönük olarak son 120 günü kesintisiz olmak üzere son 3 yıl içerisinde en az 600 gün sigorta primi olup da bir kusuru olmaksızın işveren tarafından çıkartılan veya haklı bir nedenle kendiliğinden çıkan işçilere yapılan işsizlik ödemeleri aşağıdaki tabloda gösterilmiştir.

İşsizlik Sigortası Ödemeleri

2016		2017	
Kişi Sayısı	Ödenen Miktar	Kişi Sayısı	Ödenen Miktar
2.406	6.535.545,89	2083	5.920.160,22

10.7. TARIM

İlimizin **672.507** dekar tarım arazisi mevcuttur. Bu arazinin **198.600** dekarı sulamaya elverişlidir. Ancak hali hazırda sulamaya elverişli alanın **86.180** dekarı halk sulaması şeklinde yapılmaktadır. Devletçe sulanan işletme halinde tesis bulunmamaktadır.

Su Kaynakları

Bartın Irmağı,Kozcağız Çayı, Kocanaz Çayı,Ulus Çayı,Kozlu Çayı,Kapısuyu Deresi,Tekkeönü deresi,Ova çayı,İnönü Deresi,Kışla Deresi dir.

Tarım Arazileri ve Sulama Durumu

BARTIN İLİ ARAZİ SULAMA DURUMU	Tarım Arazisi (da)	Sulanması Ekonomik Olmayan Arazi (da)	Sulanabilir Toplam Arazi (da)	Sulanabilir Ancak Sulanmayan Arazi (da)	Sulanan Toplam Arazi (da)
	672.507	488.693	198.600	112.420	86.180
Halk Sulamaları					
Kuyulardan sulanan arazi					30.160
Nehir, dere ve çaylardan sulanan					56.020
TOPLAM					86.180

İlde Tarımı Etkileyen Faktörler

Coğrafi Özellikler : Bartın ili genel olarak engebeli bir arazi yapısına sahiptir. Bu durum makineli tarım yapılmasını engellediği için özellikle tarla tarımını olumsuz yönde etkilemektedir. Bu nedenle birim alandan alınan verim düşmekte ve maliyet artmaktadır.

Tarım Arazilerinin Küçük ve Parçalı Olması: İlin coğrafi yapısının özellikleri nedeniyle küçük, parçalı, dağınık ve sınırlı olan tarım alanları veraset ve intikal yasaları sonucunda yıldıan yıla küçülmektedir.

Maden İşçiliğine Bağımlılık: İlimizde maden işçiliği yıllardır belli başlı istihdam alanı ve gelir kaynağı olmuş ve olmaya da devam etmektedir. Maden işçiliği ve buradan elde edilen gelir yeterli görülmuş ve ekonomik anlamda tarım yapma düşüncesi yerine aile gereksinimine yönelik tarım benimsenmiştir.

Bir Çok Ailede Aylık Sabit Gelir Olması: Hemen hemen her aile içinde madende çalışan bir işçi veya emeklisi ya da yurt dışında çalışan bir birey bulunmaktadır. Bu kanallardan aileye maddi kaynak sağlanmaktadır. Bu durumda tarımı olumsuz etkileyen faktörlerden biridir.

İlin Arazi Varlığı

Cinsi	Yüzölçümü (ha.)	Oran (%)
Orman-Fundalık	137.804,7	62,07
Tarım Arazisi	67.250,7	30,29
Mera Arazisi	1.284,5	0,57
Tarım Dışı Alan	15.660,1	6,39
TOPLAM	222.000	100

Bartın İl Geneli Arazi Dağılımı

İLÇELER	YÜZÖLÇÜMÜ (da)	TARIM ALANI		MERA ALANI	
		Miktar (da)	%	Miktar (da)	%
Merkez	1.191.000	351.700	29,53	12.410	1,04
Amasra	127.000	38.933	30,66	83	0,07
Kurucaşile	172.000	19.906	11,57	13	0,008
Ulus	730.000	261.968	35,89	339	0,05
TOPLAM	2.220.000	672.507	30,29	12.845	0,58

Tarım Arazisinin Dağılımı

İlimizde bitkisel üretim alanında yetiştiriciliği yapılan ana üretim unsurları olarak fındık, çilek, yem bitkileri, hububat, sebze ve meyve olmak üzere toplam **672,507** dekar ekim alanı bulunmaktadır.

ARAZİNİN NİTELİĞİ	ALANI (da)	ORANI (%)
Tarla Arazisi	304.766	45,32
Meyvelik Arazisi	73.009	10,85
Sebzelik Arazisi	17.414	2,59
Kullanılan Tarım Alanı Toplam	395.189	58,76
Çayır Alanı (Özel)	137.318	20,42
Kullanılmayan Tarım Alanı	140.00	20,82
TOPLAM	672.507	100

Tarım Arazisinin İlçeler Üzerinden Dağılımı (da)

İLÇELER	TARIM ARAZİSİ	TARLA ARAZİSİ	MEYVE ARAZİSİ	SEBZE ARAZİSİ	KULLANILMAYAN ALAN
Merkez	351.700	221.901	31.311	11.374	92.706
Amasra	38.933	8.104	13.720	792	17.472
Kurucaşile	19.906	4.331	14.444	441	4.929
Ulus	261.968	70.430	13.531	4.807	176.997
TOPLAM	672.507	304.766	73.006	17.414	292.104

İşlenen Arazi Kullanım Durumu

Kullanım Şekli	Alan (ha) 2014	Alan (ha) 2015	Alan (ha) 2016
Hububat	24.457,9	21.031,6	20.945,5
Sebzelik	1.744,0	1.738,50	1.741,40
Örtüaltı Alanı	167,4	169,5	172,5
Meyvelik	7.376,3	7.360,40	7.300,60
Sanayi Bitki Alanı	605,9	502,8	516,5
Baklagil Alanı	386,0	323,0	323,0
Yem Bitkileri Alanı	11.718,5	9.653,6	10.275,7

Toprak Sınıflarına Göre Arazi Kullanım Durumu

İlde arazi kullanım kabiliyet sınıflandırmasında 7.sınıf araziler il arazilerinin yarısını oluşturmaktadır. Bu durum ilin genel topografya ve arazi kullanılabilirlik potansiyelinin de bir göstergesidir. Ayrıca en ideal şartlar içeren 1.sınıf araziler % 5,32'lik mevcutları ile 4. sırada bulunmaktadırlar. Mevcut arazilerin ancak %30,87'si tarım ve orman dışı alanlar olarak kullanılmaktadır. Bu durum ilin yeşil örtüsünün yoğunluğunu yansıtmaktadır.

TOPRAK SINIFLARI	Toprak Sınıfına Dahil Alanlar (da)				
	Tarım Alanı	Çayır-Mera	Orman	Tarım Dışı	Toplam
I.Sınıf	107.432	-	-	10.777	118.209
II.Sınıf	44.769	-	4.230	3.079	52.078
III.Sınıf	28.685	-	1.300	3.860	33.845
IV.Sınıf	172.380	5.367	115.210	27.303	320.260
V.Sınıf	-	-	-	-	-
VI.Sınıf	179.516	-	248.120	41.052	468.688
VII.Sınıf	139.725	7.478	1.009.187	61.570	1.217.960
VIII.Sınıf	-	-	-	8.960	8.960
Toplam	672.507	12.845	1.378.047	156.601	2.220.000

İlde Öne Çıkan Tarımsal Ürünler:

Cinsi	Yıllık Üretim (ton)	Alanı (ha)	Bu alanda yapılan Çalışmalar
Hububat	30.641	20.945,5	-
Silajlık Mısır	241.513	6.050,00	-
Fındık	7.153	59.375,00	Fındık Entegre Müc.
Kestane	3.277	86.910 ağaç (71,00 ha)	-
Çilek	753	69,00	-
Kiraz	1.061	89,60	-
Ceviz	1.421	469,80	Teknik Takip ve Kont.
Kivi	64	24,90	İyi Tarım Uygulamaları- Organik Tarıma Geçiş

Kaynak: TÜİK Bitkisel Üretim 2016

Çiftçi Kayıt Sistemi (ÇKS – MGD)

İlçeler	2015	2016	2017
Merkez	3.143	3.305	3.659
Amasra	1.158	1.227	1.235
Kurucuşile	1.045	1.149	1.147
Ulus	1.362	1.440	1.446
TOPLAM	6.708	7.121	7.487

Bitkisel Üretim

İlimiz genelinde tarımsal üretimin bileşimin de bitkisel üretim hâkim durumdadır. Bitkisel üretim yapan işletmelerin büyük bir kısmı küçük işletmeler olup; işletmeler dağınık ve parçalanmış durumdadır.

İlimizin temel karakteristik ürünleri arasında silajlık mısır, yonca, yaygın fiğ, bodur meyvecilik, fındık, çilek, kivi, ahududu, böğürtlen, örtüaltı ve açıkta yazlık-kışlık sebze üretimi yer almaktadır.

Planlı dönemle birlikte girdi kullanımının teşvik edilmesi ile başlayan verim artış hızı, teknolojinin ve bilginin tarım sektörüne aktarılması sonucunda süreklilik kazanmıştır. Yapılan yayım çalışmaları, demostatif uygulamalar ve Gıda Tarım ve Hayvancılık Bakanlığı'nca uygulanan teşvik-desteklemeler ekim ve verim artışının doğru oranda artmasını sağlamıştır.

İlde Yapılan Örtü Altı/Sera Sebzeçiliği

Birim alandan yüksek verim alınmasını sağlayarak küçük alanların marjinal olarak değerlendirilmesine olanak veren örtüaltı yetiştiriciliği, aynı zamanda yıl içerisinde düzenli bir işgücü kullanımı sağlaması nedeniyle de ilimizdeki en önemli tarımsal faaliyetlerden birisi haline gelmiştir.

İlimizde örtüaltı yetiştiriciliğinin özellikle de seracılığın mevcut ekolojik koşullardan olabildiğince yararlanarak oldukça basit yapılar altında gerçekleştirilmesi, önemli verim ve kalite kayıplarına yol açmaktadır.

Günümüz ihtiyaçlarına göre, seralarımızı modernize etmek artık bir ihtiyaç haline gelmiştir. Her geçen gün biraz daha önem kazanan entegre mücadele sistemlerini uygulamak ancak modern seralarda mümkün olacaktır.

İlde Örtüaltı Yetiştiriciliği Verileri

İlçe Adı	Örtüaltı Tarımı Yapan Köy Sayısı	Örtüaltı Tarımı Yapan İşletme Sayısı	Toplam Örtü Alanı (Dekar)
Merkez	117	4.170	1.591
Amasra	28	265	34
Kurucaşile	24	132	39
Ulus	65	418	61
Toplam	234	4.985	1.725

Kaynak: TÜİK Bitkisel Üretim 2016

Tarım Alanında Kooperatif Çalışmaları

İlimizde hali hazırda 30 adet Tarımsal Kalkınma, 4 adet Su Ürünleri olmak üzere toplam 34 adet Tarımsal Amaçlı Kooperatif faaliyetine devam etmektedir.

KOOPERATİF TÜRÜ	FAALİYET KONUSU	KOOPERATİF SAYILARI				TOPLAM	ORTAK SAYISI
		MERKEZ	ULUS	AMASRA	KURUCAŞİLE		
1- Tarımsal Kalkınma	Orman	7	15	2	1	25	3.309
	Tüketim	1	-	-	-	1	103
	Hayvancılık	3	1	-	-	4	1.495
	TOPLAM	11	16	2	1	30	4.907
2-Su Ürünleri	Su Ürünleri	1	-	2	1	4	190
GENEL TOPLAM		12	16	4	2	34	5.097

Üretici ve Yetiştirici Birlikleri

Üretici Birlikleri

İlimizde 5200 Sayılı Kanuna göre kurulmuş olan Bartın İli Süt Üreticileri Birliği faaliyetine devam etmektedir. Bunun yanında İlimizde kurulmasında fayda görülen Kırmızı Et Üreticileri, Sebze Üreticileri ve Çilek Üreticileri Birliklerinin kurulması için çalışmalar devam etmektedir.

Birlik Adı	Kuruluş Tarihi	Üye sayısı
Bartın İli Süt Üreticileri Birliği	18/10/2006	1.262

Yetiştirici Birlikleri

İlimizde Bartın İli Arı Yetiştiricileri Birliği, Bartın İli Damızlık Sığır Yetiştiricileri Birliği ve Bartın İli Damızlık Manda Yetiştiricileri Birliği olmak üzere 3 adet yetiştirici birliği mevcuttur. Damızlık Manda Yetiştiricileri Birliğince "Anadolu Mandasının Halk Elinde Islahı Ülkesel Projesi" 131 üyenin katılımı ile uygulanmaya başlamıştır. Koyun-Keçi Yetiştiricileri Birliğinin kurulması için gerekli çalışmalar yapılmaktadır.

Birlik Adı	Kuruluş Tarihi	Üye Sayısı
Bartın İli Arı Yetiştiricileri Birliği	16.04.2003	315
Bartın İli Damızlık Sığır Yetiştiricileri Birliği	11.05.2010	95
Bartın İli Damızlık Manda Yetiştiricileri Birliği	05.10.2012	411
TOPLAM		821

10.8. HAYVANCILIK

Hayvancılık insanların gıda maddeleri talebini karşılayan, bu yüzden de yaşamını doğrudan ilgilendiren ve vazgeçemeyeceği ekonomik bir faaliyettir. Bu nedenle, gelişmişlik düzeyi ne olursa olsun, bütün insan topluluklarında hayvansal üretim sektörü stratejik olarak değerlendirilmektedir.

Bartın'da hayvansal üretim çoğunlukla küçük ölçekli olarak nitelenen ve bir bölümü pazardan ziyade kendi ihtiyacı için üretim yapan, ya da üretim yapmak zorunda kalan kişilerce yapılmaktadır. Bu grubu "hayvan yetiştiricisi" olarak değerlendirmek yerine "hayvan bulunduran" olarak nitelendirmek daha doğrudur. İlimiz genelinde mevcut hayvan sayısının işletme başına bölünmesiyle ortalama işletme başına 3-4 hayvan düşmektedir. Bu sayı ekonomik anlamda hayvancılık yapılamadığının bir göstergesidir. Bu tespit Bartın'ın hayvansal üretim alanında yeni müteşebbislere ihtiyacı olduğunu gösterir. Bunlar şartları uygun üreticilerin tespiti ve desteklemesi yanında; üretimi problemsiz sürdürebilecek işletmelerin kurulması ve geliştirilmesi ile ortaya çıkarılabilir.

Son yıllarda uygulanan kooperatif projeleri ile il genelindeki saf kültür ırkı hayvan sayısı hayvan varlığı içerisinde %27'ye, kültür melezi ırkı hayvan sayısı da %58'e ulaşmıştır.

Hayvan Varlığı

İlimizde 49.016 adet büyükbaş, 4.043 adet küçükbaş, 950.144 adet kanatlı, 30.350 adet arılı kovan mevcuttur.

İlimiz Hayvan Varlığı

Yer	Büyükbaş			Küçükbaş			Kanatlı	Kovan
	Sığır			Manda	Koyun	Keçi		
	Kültür	Kültür Melezi	Yerli					
Merkez	12.374	20.595	1.730	1.187	1.955	469	865.790	17.779
Amasra	248	1.434	360	256	252	7	6.976	2.822
Kurucaşile	341	508	218	161	116	11	7.572	4.284
Ulus	1.073	4.438	2.999	292	1.019	214	69.806	5.465
Toplam	14.036	26.775	5.307	2.898	3.342	701	950.144	30.350

Kaynak: TÜİK Hayvansal Üretim 2016

İlimizin Türkiye Hayvancılığındaki Yeri

ÜRÜN	Bartın	Türkiye	Türkiye Sıralaması	Bartın/Türkiye Oranı (%)
Büyükbaş Hayvan Sayısı	46.118	14.080.155	72	3,27
Küçükbaş Hayvan Sayısı	4.043	41.329.232	81	0,9
Manda Sayısı (Baş)	2.898	142.073	15	20,39
Arı Kovan Sayısı(Adet)	30.350	7.679.482	65	3,95
Bal Üretimi Miktarı (Ton/Yıl)	171	105.727	71	1,62
Süt Üretim Miktarı (Ton/Yıl)	50.546	16.849.348	70	3,0

Kaynak: TÜİK Hayvansal Üretim 2016

Büyükbaş ve Küçükbaş Süt Üretimi Değerleri

İLÇELER	BÜYÜKBAŞ		KÜÇÜKBAŞ SÜT ÜR. (ton)	TOPLAM SÜT ÜR. (ton)
	İnek Sütü (ton)	Manda Sütü (ton)		
Merkez	40.787	835	93	41.715
Amasra	2.236	85	8	2.329
Kurucaşile	1.277	60	3	1.340
Ulus	6.168	98	32	6.862
TOPLAM	50.468	1.078	136	52.246

Kaynak: TÜİK Hayvansal Üretim 2016

Bal Üretimi Değerleri

İlçe	Kovan Sayısı	Ürt. Bal Mik.(Kg)	Balmumu (Kg)
Merkez	17.779	94.600	4.190
Amasra	2.822	18.600	705
Kurucaşile	4.284	26.050	1.180
Ulus	5.465	32.100	1.284
TOPLAM	30.350	171.350	7.359

Kaynak: TÜİK Hayvansal Üretim 2016

İlimizde Kanatlı Hayvan İşletmeciliği

İl genelinde faaliyet gösteren; 1 adedi yumurta işletmesi (1 kümes halinde), 13 adedi etçi tavuk işletmesi (24 kümes) olmak üzere toplam 14 işletmede 25 adet kümes mevcut olup; yıllık üretimleri yumurtada 24.600, etçide ise; 794.650 adet/devredir.

Su Ürünleri ve Tüketimi

DENİZ ÜRÜNLERİ AVCILIĞI			
CİNSİ	MİKTARI (kg)	CİNSİ	MİKTARI (kg)
Barbunya	29.249	Mezgit	234.100
Hamsi	4.316.639	Çaça	1.065
İskorpit	6.130	Tekir	42.143
İstavrit	31.080	Tirsi	12.510
Kalkan	10.728	Zargana	9.790
Lüfer	1.835	Palamut	113.180
Kırlangıç	165	İzmarit	1.505
Kefal	3.029	Deniz Salyangozu	95.450
Toplam Deniz Ürünleri (kg)		4.908.598	
İÇ SU BALIKLARI YETİŞTİRİCİLİĞİ			
Alabalık Üretim Miktarı (kg)		23.100	
TOPLAM ÜRETİM		4.931.698	

Kaynak: İl Gıda, Tarım ve Hayvancılık Müdürlüğü Güncelleme: 31.12.2017

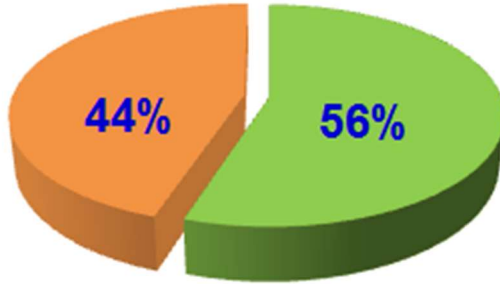
Su Ürünleri Göstergeleri

GÖSTERGE	DEĞER
Sahil Şeridi Uzunluğu	59 km
Ticari Balıkçı Gemisi Sayısı	202
Ruhsatlı Ticari Balıkçı Sayısı	1.338
Ruhsatlı Amatör Balıkçı sayısı	577
Balıkçı Barınağı Sayısı	3 (Kurucaşile, Hisar, Tarlaağzı)
İç Su Balıkları Yetiştiricilik Tesisi	5 (Ruhsatlı İşletme), 1 (Ruhsat aşamasında)
Deniz Ürünleri Üretim Miktarı (kg)	4.908.598
İç Su Balıkları Üretim Miktarı (kg)	23.100

Kaynak: İl Gıda, Tarım ve Hayvancılık Müdürlüğü Güncelleme: 31.12.2017

10.9. ORMAN VE SU İŞLERİ

ORMAN DURUMU



Genel Alan	:	209.914	Ha
Ormanlık Alan	:	116.986	Ha
Açıklık Alan	:	92.928	Ha
Artım	:	516.527	m3
Servet	:	21.363.115	m3

Bartın İlinin arazisinin %56'ı Ormanlarla kaplıdır. İlimiz Orman varlığı açısından 59.sırada bulunmaktadır. Ormanlık alanda bulunan önemli ağaç cinsleri; başta kayın olmak üzere sırasıyla göknar, meşe, karaçam, gürgen, sarıçam, kestane, kızılçam, çınar, kayacık, ıhlamur, sahil çamı vs gibi ağaç ve ağaççıklar bulunmaktadır. Orman bakımından en zengin ilçemiz Ulus ilçesidir.. İlimizde Görev alanımız içerisinde 168 adet orman içi, 90 adet orman kenarı köy ve 1 adet orman dışı köy bulunmaktadır. Bu köylerde 116.144 kişi yaşamaktadır. Görev alanımız içerisinde 1400+000 km. orman yolu bulunmaktadır.

Orman Durumu

Alan Döküm Tablosu (Ha.)

İl Adı	Koru			Ormanlık Alan*	Orman Dışı Açıklık Alan	Orman İçi Açıklık Alan	Genel Alan
	Prodüktif	Bozuk	Toplam				
Bartın	46.205,5	6.227,3	52.432,8	61.232,8	54.008,0	2.695,8	109.136,6
Amasra	9.670,2	1.371,4	11.041,6	11.041,6	5.430,3	870,9	17.342,8
Kurucaşile	8.801,3	951,5	9.752,8	9.752,8	4.340,5	362,6	14.455,9
Ulus	47.225,7	5.390,6	52.216,3	52.216,3	25.274,8	-	77.891,1
Milli Park Alanı	7.819,9	212,0	8.031,9	8.031,9	-	-	8.031,9
İl Toplamı	119.722,6	14.152,8	133.475,4	142.475,4	89.053,6	3.929,3	226.858,3

(Kadastroya Bağlı Ormanlık Alan)

Ağaç Serveti ve Artım Tablosu (M³)

İL ADI	KORU				BALTALIK				GENEL	
	Prodüktif		Bozuk		Prodüktif		Bozuk		Servet	Artım
	Servet	Artım	Servet	Artım	Servet	Artım	Servet	Artım		
Bartın	5.940.539	164.986	49.703	839	-	-	-	-	5.990.242	165.825
Amasra	1.230.572	39.503	13.714	138	-	-	-	-	1.244.286	39.641
Kurucaşile	1.716.854	47.109	8.004	197	-	-	-	-	1.724.852	47.297
Ulus	11.836.532	264.264	66.712	867	-	-	-	-	11.903.244	265.131
İl Toplamı	20.724.497	515.862	138.133	2.041	-	-	-	-	20.862.630	517.903

İlimizde Arıtma Tesisi Bulunan Tesisler

Tesis Adı	Deşarj Yeri
Bartın Merkez 1. Organize Sanayi Bölge Müdürlüğü	Gök Irmak
Feridun Çavuşoğlu Yeşilova Süt Ürünleri İmalat Tesisi	Bartın Belediyesi Atıksu Altyapı Sistemi
Rimaks Tekstil Ürünleri San. Tic. A.Ş.	Kozcağız Deresi
Rimaks Tekstil Ürünleri San. Tic. A.Ş.	Kocanaz Çayı
Bartın Mezbahane Ve Soğuk Hava Müdürlüğü	Bartın Çayı
Nesli Üçel Süt Ürünleri	Kozcağız Deresi
Bartın Çimento San. Tic. A.Ş.	Bartın Çayı
Türkili Konservecilik San. ve Tic. A.Ş.	Bartın Çayı
Bartın Seramik San. ve Tic. A.Ş.	Bartın Çayı
Bartın Seramik San. ve Tic. A.Ş.	Bartın Çayı
Akasya Ayakkabı San ve Dış Tic. Ltd Şti	Kuru Dere
Işıklar İnşaat Malzemeleri Sanayi ve Ticaret A.Ş.	Bartın Çayı
Hattat Enerji ve Maden Ticaret A.Ş. (2 No'lu Kuyu)	Büyük Dere
Hattat Enerji ve Maden Ticaret A.Ş. (1 No'lu Kuyu)	Çapak Deresi
Bartın Üniversitesi Rektörlüğü	Ana Deresi
Bartın Atılım Küçük Sanayi Sitesi Yapı Kooperatifi Başkanlığı	Kozcağız Deresi
Tüsa Denim San. ve Tic. A.Ş.	OSB Atıksu Altyapı Sistemi
Türkova Süt Ürünleri San. ve Tic. Ltd. Şti.	OSB Atıksu Altyapı Sistemi
Pinaldi Tekstil Konfeksiyon San. ve Tic. A.Ş.	OSB Atıksu Altyapı Sistemi
Teklas Kauçuk San. ve Tic. A.Ş.	OSB Atıksu Altyapı Sistemi
İl Özel İdaresi Tarımsal Hizmetler Müdürlüğü Çakraz Atıksu Ön Arıtma Tesisi ve Derin Deniz Deşarjı	Karadeniz
Bartın Belediye Başkanlığı İnkum Ön Arıtma ve Derin Deniz Deşarj Tesisi	Karadeniz

Arıtma Tesisleri ve Durumu

İlimizde sanayi kuruluşları genellikle Organize Sanayi Bölgesinde bulunmaktadır. Organize Sanayi Bölgesine ait atıksu arıtma tesisi inşaatı tamamlanmış olup devreye alınmıştır. Organize Sanayi Bölgesinde faaliyet gösteren 4 adet işletmeye ait Atıksu Arıtma tesisi faaliyet göstermektedir.

İlimizde Motorlu Kara Taşıtlarından Kaynaklanan Hava Kirliliğinin Kontrolü

4 adet özel servise egzoz emisyon ölçüm belgesi verilmiştir. İlimizde motorlu kara taşıtlarından kaynaklanan hava kirliliğinin kontrolü, azaltılması ve önlenmesi için yaptırılan egzoz emisyon ölçümleri aşağıda belirtilmiştir.

Yıl	Motorlu Araç Sayısı	Yapılan Egzoz Emisyon Ölçüm Toplamı
2012	38.479	18.689
2013	41.276	21.400
2014	43.995	22.767
2015	45.752	15.261
2016	48.427	23.042
2017	50.630	33.553

OR-KÖY

2013 yılı OR-KÖY Uygulamaları;

83 aileye Güneş Enerjisi için 141.930 TL, 8 aileye Fenni Arıcılık için 84.000 TL, 9 aileye Süt Sığırcılığı için 189.000 TL kredi verilmiştir.

2014 yılı OR-KÖY Uygulamaları;

Orman köylerinde yaşayan 3 aileye manda yetiştiriciliği, 22 aileye süt sığırcılığı, 6 aileye fenni arıcılık, Soma maden şehidi yakını 1 aileye mikro kredi olmak üzere toplam 32 aileye OR-KÖY desteği yapılmıştır. OR-KÖY desteklemeleri 109.081,62-TL'si hibe, 423.607,02-TL'si kredi olmak üzere toplamda 532.688,64-TL olarak gerçekleştirilmiştir.

2015 yılı OR-KÖY Uygulamaları;

Orman ve Köy İlişkileri Şube Müdürlüğü çalışmaları ile ilgili olarak 2015 yılı programımız 678.547 TL. ekonomik nitelikli, 100.640 TL. ise sosyal nitelikli kredi olmak üzere toplam 779.187 TL.'dir. Bu kredinin 135.709 TL'si hibe olarak verilmiştir. 2015 yılında toplam 32 ünite iki başlı süt sığırcılığı; 29 adet güneş enerji sistemi kurulumu ve 5 adet mantolama projesi uygulaması yapılmaktadır.

2016 yılı OR-KÖY Uygulamaları;

6 aileye Fenni Arıcılık için 78.000 TL, 43 aileye Süt Sığırcılığı için 996.168,00 TL kredi verilmiştir.

2017 yılı OR-KÖY Uygulamaları;

2017 yılı program 800.000 TL dir. Ekonomik nitelikli 726.000 TL, sosyal nitelikli 74.000 TL dir. Bu kredinin 156906412 TL si hibe olarak verilmiştir. 33 ünite iki başlı süt sığırcılığı, 35 adet güneş enerjisi projesi uygulaması yapılmıştır.

Doğa Koruma ve Milli Parklar

Uluslararası Kuruluşlar tarafından Türkiye’de bulunan en önemli 9 sıcak noktadan birisi olarak kabul edilen ve 2000 yılında Milli Park ilan edilen *Kastamonu-Bartın Küre Dağları Milli Parkı*’nın 37.753 hektar alanı kapsayan Milli Parkın %52’lik kısmı ilimiz sınırları içerisinde bulunmaktadır.

Korunan Alanlar, Rekreasyon ve Turizm

Bartın ilinde Küre Dağları Milli Parkı ile 4915 sayılı Kara Avcılığı Kanunu ile 2006 yılında tescil edilen ve 6.374 hektar alanı kaplayan Sökü Yaban Hayatı Geliştirme Sahası bulunmaktadır.

Küre Dağları Milli Parkının 37.753 hektar alanı toplam alanının 19.129 hektarlık kısmı (%52) ilimiz sınırları içerisinde bulunmaktadır. Küre Dağları Milli Parkı (KDMP); Bartın ve Kastamonu illerinin sınırları içinde yer alan Cide, Şenpazar, Azdavay, Pınarbaşı, Ulus, Amasra ve Kurucuşile ilçeleri sınırları içindedir.

Küre Dağları Milli Parkı, nemli bir iklim kuşağında olmasından dolayı ulusal ve uluslararası öneme sahip doğal, yaşlı ve bakir orman örtüsüne sahiptir. Bu ormanlar, yapılarında ılıman kuşak kayın ve Karadeniz köknar ağaçları, endemik bitki türleri, yalancı maki formasyonlarını barındırmaktadır.

Sökü Yaban Hayatı Geliştirme Sahası: 1978 yılında yaban hayatı koruma alanı olarak kurulan saha, 2006 yılında 4915 sayılı Kara Avcılığı Kanunu’na göre yaban hayatı geliştirme sahası olarak tescil edilmiştir. 6.233 hektarlık geliştirme alanı Yaban hayatı fertlerine uygun habitat koşullarını sağlayan ve yüksek bio çeşitliliğe (flora+fauna) sahip bir sahadır. Sahada Ayı, Geyik, Karaca, Yaban domuzu, Kurt, Tilki, Tavşan ve Sincap gibi türler mevcuttur. Bartın ili sınırları içerisinde iki koruma ormanı (muhafaza ormanı) bulunmaktadır. Bunlar Günye-Hasankadı ve İnkumu ormanlarıdır. Günye-Hasankadı ormanı 35 ha’dır. Orman tahribatıyla ortaya çıkan sellerin önlenmesi amacıyla koruma alanı olarak ilan edilmiştir. İnkumu ormanı 225 ha’dır. Orman tahribatıyla ortaya çıkan erozyonun önlenmesi ve plaj alanının korunması amacıyla koruma ormanı olarak ilan edilmiştir.

10.10. MADENCİLİK

Bartın ili, Anadolu Yarımadası’nın kuzeyinde ve Batı Karadeniz coğrafi bölgesinde yer alır. MTA’nın ve Üniversitelerin yaptığı araştırmalara göre; Taş kömürü başta olmak üzere bazı endüstriyel hammadde yatak ve oluşumları ortaya çıkarılmıştır.

Bartın İlinde en önemli madencilik faaliyetleri, bir kamu kurumu olan Türkiye Taşkömürü Kurumu’na bağlı Amasra Taşkömürü İşletme Müessesesi (ATİM) tarafından yapılmaktadır. Amasra Havzasında yaklaşık 622 milyon ton taşkömürü rezervi bulunmaktadır. ATİM, Bartın İli içindeki 49 km² lik alanın, 13,5 km² lik Amasra–A Sahası’nda üretim ve hazırlık faaliyetlerini sürdürmektedir.

Bartın İlinde Özel Sektör Madenciliği

Amasra Kömür Havzasının Amasra–B olarak adlandırılan bölümü rödovans karşılığı işletilmek üzere 2005 yılında özel sektöre ihale edilmiştir. İhaleyi kazanan HEMA Endüstri Firması 20 yılda 56 milyon ton kömür çıkarmayı ve rödovans bedelini ödemeyi taahhüt ederek 2006 yılında faaliyetlerine başlamıştır. Firma sahanın muhtelif yerlerinde 3 adet kuyu açmış olup yer altı galeri açma çalışmalarına devam etmektedir. Firma Sahanın jeolojik yapısının tam anlamıyla belirlenmesi amacıyla sondaj faaliyetlerine de devam etmektedir.

Hema Firması kömür bünyesinde bulunan metan gazının yeryüzünden emilerek değerlendirilmesi ile de ilgili olarak çalışmalar yapmaktadır. TTK’ dan Tüm Zonguldak Kömür Havzası’nın metan gazı drenajı işini alan firma bu konuda da Zonguldak ve Bartın İllerinde de çalışmalarına devam etmektedir. ATİ Müessesesi rezerv devamlılığı olmayan ve devlet ölçeğinde çalışılması ekonomik olmayan bazı sahalarını da özel madencilik firmalarına

röдовans karşılığında işletilmek üzere devretmiştir. Bu sahalar Kurucaşile–Cide İlçeleri içinde 1 saha ve Kastamonu Azdavay İlçesi sınırları içerisinde 3 sahadan oluşmaktadır. Firmalar 2015 yılında sevkiyat ve üretim yapmamıştır. Bölgedeki kömür dışındaki endüstriyel madenlerin işletilme hakları da TTK' ya aittir. Amasra Çakraz'da bir adet Kuvars Kumu Sahası TTK tarafından röдовans karşılığı işletilmek üzere özel sektöre verilmiştir. Firma 2017 yılında 2.436 ton üretim ve sevkiyat yapmıştır.

ATİM Rezerv Tablosu:

Cinsleri	2017 Başı (ton)	2017 Hazırlık		Toplam (ton)	2017 Tüvönan Üretim (ton)	2017 Sonu Devir (ton)
		İlave (ton)	Tenzil (ton)			
Mümkün	66.570.778	-	-	7.758.000	-	7.758.000
Muhtemel	154.855.599	-	-	3.693.649	-	3.693.649
Görünür	400.286.853	-	172.437	4.159.659	-	4.159.659
Hazır	384.000	172.437	-	556.437	116.437	440.000
TOPLAM	622.097.230	172.437	172.437	16.167.745	116.437	16.051.308

ATİM, 2016 Sonu İtibarı ile İmtiyaz Sahası İçindeki Toplam Kömür Varlığı (ton)	
Mümkün Rezerv	66.570.778
Muhtemel Rezerv	154.855.599
Görünür Rezerv	400.114.416
Hazır Rezerv	400.000
TOPLAM	621.980.793

ATİM Kömür Üretim Miktarları:

YILLAR	Tüvanan Üretim(Ton)		Gerçekleşme (%)	Satılabilir Üretim (Ton)		Gerçekleşme (%)
	Program	Fiili		Program	Fiili	
2012	311.484	250.206	80	165.135	119.039	72
2013	312.438	261.235	84	165.550	129.393	78
2014	252.840	221.243	88	130.935	100.785	77
2015	256.704	194.746	76	132.356	90.527	68
2016	204.180	170.819	84	106.074	83.578	79
2017	197.846	116.437	59	103.730	53.980	52

Güncelleme:31.12.2017

11. ULAŞTIRMA VE ALT YAPI DURUMU

11.1. ELEKTRİK

Bartın, enerji ihtiyacını ulusal enerji sisteminden sağlamaktadır. İlin tüm ilçe, kasaba ve köylerinde elektrik enerjisi kullanılmaktadır. Bartın'da elektrik enerjisi ile ilgili evsel kullanımda önemli bir sorun bulunmamaktadır.

Tüketim:

İlimizin elektrik tüketimi 2017 yılı 498.956.470 kWh'dır.

2017 Yılı 6 aylık puant yükü 76 MW'dır.

Üretim:

İlimizin elektrik üretimi 2017 yılı üretimi yoktur.

Ayrıca İlimizde 1 adet üretim santrali olup 0,464 MW gücündedir.

11.2. ULAŞIM

KARAYOLU

Bartın'ın şehirlerarası ulaşımını sağlayan karayolu; batıda Çaycuma-Devrek (Zonguldak) - Mengen-Yeniçağa (Bolu), güneyde de Safranbolu (Karabük)-Gerede (Bolu) üzerinden E-80 Otoyolu ile E-5 Devlet yoluna ulaşmaktadır. Doğuda Cide (Kastamonu), güneyde de yine Safranbolu (Karabük) üzerinden Orta ve Doğu Karadeniz ve İç Anadolu'ya açılmaktadır.

Bartın ilinin karayolu uzunluğu toplam 294 km olup bunun 131 km'si devlet yolları (Devlet yollarının 72,8 km'si bölünmüş yoldur), 163 km'si de il yolları ağında yer alır.

İlimiz Sınırlarındaki Yol Ağı

Niteliği	Uzunluğu (Km)
Devlet Yolu*	131
İl Yolu*	163
Ara Toplam	294
Otoyol	-
Köy Yolu**	1.951,44
Orman Yolu***	1.542

Bartın İlinin Belli Başlı İllere Uzaklığı

İller	Km
İstanbul	419
Bolu	174
Zonguldak	89
Ankara	283
Karabük	89
Kastamonu	183

Kaynak: *Karayolları 156. Şub. Şef. **İl Özel İdaresi, ***Bartın Orman İşletme Müd

DENİZYOLU

Bartın Limanı:

Bartın limanı 1965 yılında inşa edilerek 10.06.1966 tarih ve 6/6548 karar sayılı Bakanlar Kurulu kararı ile askeri hizmetlere ayrılan bölümleri dışında kalan kısımlarının kullanımı Bartın Belediyesi'nce yapılmaktadır. 15.05.1995 tarih ve 2136 sayılı Bakanlar Kurulu kararıyla da yabancı gemilerin girişine açılmıştır. Halen 2004 yılında yürürlüğe giren ISPS kod çerçevesinde güvenlik seviyesi 1 olan limanımız, gerekli sertifikasyonu yapılmış olarak belli cins gemiler için uluslararası deniz trafiğine açıktır.

Yük ve yolcu taşımacılığında uluslararası liman olarak hizmet veren Bartın Limanı aynı zamanda yük ve yolcu giriş-çıkış gümrük kapısıdır. 480 m. rıhtım uzunluğuna sahip Bartın Limanının su derinliği 6-8 metre olup; rıhtıma aynı anda 2 adet 5-6 bin tonluk gemi veya 6 adet 200-500 tonluk motor yanaşabilmektedir.

Bartın Limanı'nın Dış Alım-Dış Satım Ürünleri (Genel)

İhraç Malları: Profil Demir, Çimento, Alçı, PVC, İnşaat Malzemeleri, Diatomit (Toprak) Büro Mobilya Malzemelerine Katran'dır.

İthal Malları: Kütük Demir, Kömür, Tomruk ve Kağıt Hamuru ve Tekstil Makinası'dır.

Limana Gelen Gemi Sayısı

Yıllar	Türk Bayraklı	Yabancı Bayraklı	Toplam
2014	277	254	531
2015	248	185	433
2016	159	162	321
2017	135	229	364

Bartın Limanı Yükleme Boşaltma Durumu (Ton)

Yıllar	Yükleme	Boşaltma	Toplam
2014	773.989	710.092	1.484.078
2015	699.800	765.979	1.465.779
2016	444.917	678.417	1.123.334
2017	658.247	636.577	1.294.824

Yolcu İstatistikleri

Yıl	Gemi Sayısı			Yolcu Sayısı		
	Kurvaziyer	Diğer	Toplam	Diğer	Kurvaziyer	Toplam
2014	18	4	22	405	2.835	3.240
2015	6	2	8	371	583	954 Transit Yolcu
2016	2	0	2	0	171	171 Transit Yolcu
2017	1	0	1	0	103	103 Transit Yolcu

Limana Kayıtlı Gemi ve Gemi adamı Sayıları

Bartın Limanı	Gemi	Aktif Gemi Adamı Sayısı
2014	264	560
2015	271	593
2016	284	610
2017	289	623

İlin sahillerindeki Amasra ve Kuruçaşile limanları ile Tekkeönü Balıkçı Barınağı ulusal ticari liman statüsündedir. Söz konusu limanların yat limanı olarak gelişme potansiyeline sahip olacağı öngörülmektedir.

Yanışma yerleri-Rıhtım ve İskeleler-Balıkçı Barınakları:

Amasra Limanı

2013 yılı Ağustos ayında inşası tamamlanarak hizmete açılan Yolcu İskelesi ve Küçük Tekne yanışma yerleri ile Günübirlik Gezi Tekneleri,Ticari Yatlar ve Balık Avlama Gemilerinin istifade ettiği yanışma yerleri bulunmaktadır.

Amasra Limanı'na 30/06/2017 tarihi itibarıyla 441 gemi ve 876 gemi adamı kayıtlıdır.

Askeri iskele: Askeri gemilerin, Sahil Güvenlik botlarının ve tesislere akaryakıt getiren gemilerin istifadelerine açıktır.

Kuruçaşile Balıkçı Barınağı

Liman inşaatının tamamlanmasını müteakip 1990 yılında DLH tarafından Belediye Başkanlığına geçici devir tutanağı ile teslim edilmiştir. Balık avlama gemileri ile kabotaj hattında çalışan ticari gemiler istifade etmektedirler.

Amasra Liman Başkanlığı idari sınırları dâhilindeki Kuruçaşile Balıkçı Barınağından, Kuruçaşile İlçesi sınırlarında bulunan Başköy 'de Trakya Cam Sanayi tarafından işletilmekte olan maden ocağı hizmet dışında olduğundan bu faaliyet dönemi içerisinde kuvars madeni yüklemesi olmamış sadece blok mermer yüklemesi yapılmıştır.

Yükleme	(Ton)							
	2010	2011	2012	2013	2014	2015	2016	2017
Kuvars Madeni	42.900	56.180	9.600	1.540	2.860	-	-	0
Kömür	-	17.660	-	2.000	-	-	-	0
Blok Mermer	-	-	-	9.700	22.100	8.080	6.750	4.850

Akkonak Limanı

Alkan Madencilik isimli özel şirket tarafından, liman merkezine 20 km. mesafedeki Akkonak Köyü'nde yaptırılan 112 m'lik rıhtımın tamamı bitirilerek 06.06.2010 tarihinde gemi trafiğine açılmış olup Ambarlı ve Ünye limanlarına blok mermer yüklemesi yapmaktadır.

Yükleme	Yıllar					
	2012	2013	2014	2015	2016	2017
Blok Mermer	138.150	113.650	57.000	32.214	18.850	26.810

Tarlaağzı Balıkçı Barınağı

Amasra merkezine 7 km mesafede bulunmaktadır. Yapımına 1995 yılında başlanılmış, 2005 yılı Ekim ayında tamamlanmıştır. 2007 yılında Tarlaağzı Su Ürünleri Kooperatifine kiralanmıştır. Barınaktan; balık avlama gemileri, yatlar ve yolcu motorları istifade etmektedir.

Tekkeönü Balıkçı Barınağı

Liman il merkezine 38 km mesafede bulunmaktadır. köy tüzel kişiliği tarafından işletilmektedir. Balık avlama gemileri istifade etmektedir.

DEMİRYOLU

Bartın ili sınırları içinde demir yolu ağı bulunmamaktadır. Bartın'a demiryolu ile ulaşım, il merkezine 38 km uzaklıktaki Saltukova tren istasyonu ile sağlanmaktadır.

HAVAYOLU

Bartın'a en yakın havalimanı, 38 km uzaklıktaki Saltukova (Zonguldak) havalimanıdır. Havaalanı 2009 Temmuz ayı itibarıyla faaliyete geçmiştir.

11.3. İÇME SUYU

Belediyeler İçme Suyu Durumları:

Bartın Belediyesi:

Şehrimizin içme ve kullanma suyu durumu, bugün için yeterli değildir. Küresel ısınma kuraklık durumları mücavir alanlarımızın genişlemesi turizm vb. nüfus artış olaylarına karşı baraj ve gölet gibi ilave rezerv su kaynaklarına yatırım yapılması gerekmektedir.

Şehir şebeke suyumuzun arıtmasını yapan toplam 3 adet paket tip arıtma tesisimiz mevcuttur. 3 tesisin toplam kapasitesi 33.500 m³/ gündür. Tesislerimiz kum fitre tankları+ dozlama sistemleri+ klorlama sistemleri ile otomatik olarak su arıtma yapmaktadır. Ayrıca Kavşak içme suyumuz için de 850 m³/gün kapasiteli 1 adet arıtma ünitesi mevcut olup, tesiste çift tanklı kum fitreleri + dozlama sistemi + klorlama ünitesi bulunmaktadır.

Amasra Belediyesi: İlçemizde içme suyuna ulaşamayan hane bulunmamaktadır. Mevcut durum itibarıyla özellikle yaz sezonu döneminde mevcut kaynaklarımızın yetersiz kalmaktadır. İçme suyu hatlarımızın mesafesinin uzunluğu nedeniyle içme suyu, ilçemize cazibe ve en çok terfi istasyonları ile ulaştığından elektrik tüketimi fazladır. Bu nedenle mevcut durum itibari ile içme suyu hatlarımız ekonomik değildir. Su kesintilerinin önüne geçmek için Boztepe 100 m³ Hacimli Prizmatik Su Deposu Tip Projesi keşif özeti yapılarak projelendirilmiştir.

Kurucaşile Belediyesi: Mevcut içme suyu yeterli olup, ana su kaynağımız Kurucaşile-Başköy Köyü isale hattından temin edilmektedir. periyodik olarak içme suyu depolarımız klorlanmaktadır.

Ulus Belediyesi: İlçeye içme suyu 20 km uzaklıktaki Ulukaya 'dan cazibeli olarak gelmektedir. Ayrıca keson kuyuları mevcuttur.

Kozcağız Belediyesi: Kozcağız Belediyesinin içme suyu şebekesi 1993 yılında yapılmıştır.

Kumluca Belediyesi: Belediyenin içme suyunu sağlayan su kaynağı yetersiz kaldığından dolayı ilave su kaynağı çalışmalarına başlanılarak, Sarıkaya mevkiinden yaklaşık 3,5 km'lik 90'lık PVC hat döşenerek bulunan su kaynağının mevcut isale hattına ilavesi tamamlanmıştır. Ayrıca mevcut kaynağın başına suyun arıtılması için dinlenme şeklinde birde kaptaj yapılmıştır. Beldede içme suyu sıkıntısının yaşanmaması için belde merkezinde 1 adet derin kuyu (sondaj) açılmıştır.

Abdipaşa Belediyesi: Belde içme suyu ihtiyacı 3 adet keson kuyu ve 1 adet cazibeli sudan temin edilmektedir.

11.4. KANALİZASYON

Belediyelerin Kanalizasyon Durumları:

Bartın Belediyesi: Bartın Belediyesi sınırları içinde kanalizasyon şebeke hattı mevcut ve yeterli gelmektedir. Derin Deniz Deşarjı ve Arıtma Tesisi konusunda çalışmalar tamamlanmıştır.

Amasra Belediyesi: 1 adet terfi istasyonumuz faal (çalışmakta= 1 adet terfi istasyonumuz (TTK İşletmesi yanında) faal bulunmamaktadır. İller Bankası proje kapsamında 1060 metre uzunluğundaki Derin Deniz Deşarjı faaliyete geçirildiğinde TTK İşletmesi yanındaki terfi istasyonu faal duruma geçirilecektir. Derin Deniz Deşarjı inşaat çalışmaları müteahhit firma tarafından çalışmalara başlanılmış olup, Amasra Küçük Liman mevkiinde inşaat sahası bulunmaktadır. Amasra Belediyesi kanalizasyon şebekesi yaz aylarında yeterli olmadığından 1 adet 13m³ kapasiteli vidanjör ve 1 adet Kuka aracı ile hizmet verilmektedir.

Kurucaşile Belediyesi: Mevcut kanalizasyon sistemimiz yetersiz olduğundan İller Bankası tarafından yeni bir kanalizasyon şebekesi yapımına başlanılmış fakat yer teslimi gibi nedenlerden dolayı proje durdurulmuştur. Yer teslimi yapılmadığı için iptal edilen ilçemiz kanalizasyon şebekesi yapım çalışmalarını belediyemiz kendi ekip ve ekipmanları ile tamamlama çalışmalarına başlamış olup kanalizasyon şebeke çalışmaları ilçemiz genelinde tüm hızıyla devam etmektedir. Ayrıca kanalizasyon arıtma tesisi bulunmamaktadır.

Ulus Belediyesi: İlçe merkezinde kanalizasyon şebekesi mevcuttur. Yeni yerleşimlerde foseptik bulunmaktadır.

Kozcağız Belediyesi: Mahallelerin tamamında belediyemiz imkanları ile yapılan kanalizasyon hattı vardır. Ancak İller Bankasına kanalizasyon hattının yenilenmesi ve atıksu arıtma tesisinin yapılması için müracaat edilmiş olup projeleri tamamlanmış olan kanalizasyon ve atıksu arıtma tesisinin yapım ihalesi gerçekleştirilerek çalışmalara başlanılmış olup çalışmalar devam etmektedir. Ayrıca Belediyemizce Kanalizasyon çalışmalarına ilave olarak Merkez Mahallesindeki birçok caddede bulunan su şebekesinin ASPES borular Plastik borularla değiştirilerek yenileme çalışmaları sürdürülmektedir.

Kumluca Belediyesi: Beldemizin kanalizasyon yapım işi de İller Bankası Genel Müdürlüğüne yatırım programına alınarak işinin yaklaşık maliyeti 4.760.488,05-TL'dir. İşin ihale bedeli ise 1.904.407,25-TL olarak gerçekleşmiş olup, 06.04.2012 tarihinde yer teslimi yapılarak ihale bedeli üzerinden yüklenici firma tarafından kanalizasyon yapım çalışmalarına başlanılarak bitirilmiş ve geçici kabulü yapılmıştır. Kesin Kabul işlemleri yapılmıştır. Ayrıca Atıksu Arıtma Tesisinin yapılacağı yer olarak belirlenen alanda kamulaştırma işi bitirilerek kamulaştırma ile ilgili evraklar İller Bankası Genel Müdürlüğü'ne gönderilmiştir. Söz konusu Atıksu Arıtma Tesisinin proje ihalesi İller Bankası Genel Müdürlüğü tarafından yapılacaktır.

Hasankadı Belediyesi: Kanalizasyon altyapı çalışmalarının %100 lük kısmı bitirilmiş olup İller Bankası AŞ. Proje ekibi ile müşterek olarak teslim alma süreci tamamlanarak vatandaşların hizmetine sunulmuştur.

Abdipaşa Belediyesi: Beldede Kanalizasyon altyapısı mevcut olup uzunluğu 12,95 km'dir. 1.602 binada kanalizasyon altyapısı olup 1.123 hanede kanalizasyon bulunmamaktadır. Resmi kurumların tamamında kanalizasyon hattı bulunmaktadır.

11.5. KADASTRO

Bartın İli Kadastro Durumu

İLÇELER	TOPLAM BİRİM SAYISI		BİTEN BİRİM SAYISI		DEVAM EDEN BİRİM SAYISI				KALAN BİRİM SAYISI		SORUNLU BİRİM SAYISI	
	Mahalle	Köy	Mahalle	Köy	İHALELİ		MÜDÜRLÜKÇE		Mahalle	Köy	Mahalle	Köy
					Mahalle	Köy	Mahalle	Köy				
AMASRA	5	30	5	30	0	0	0	0	0	0	0	0
BARTIN-MERKEZ	27	135	27	135	0	0	0	0	0	0	0	0
KURUCAŞİLE	4	28	4	28	0	0	0	0	0	0	0	0
ULUS	12	69	12	69	0	0	0	0	0	0	0	0
İL TOPLAMI	48	262	48	262	0	0	0	0	0	0	0	0
GENEL TOPLAM	310		310		0		0		0		0	

Yıllara Göre Kadastro Tamamlanan Birim Sayıları

İLÇELER	1956-2006		2008		2009		2010		TOPLAM TAMAMLANAN	
	Mahalle	Köy	Mahalle	Köy	Mahalle	Köy	Mahalle	Köy	Mahalle	Köy
AMASRA	5	12	0	12	0	0	0	0	5	30
BARTIN-MERKEZ	20	93	0	0	0	0	0	1	27	135
KURUCAŞİLE	4	2	0	26	0	0	0	0	4	28
ULUS	12	2	0	0	0	32	0	12	12	69
İL TOPLAMI	41	109	0	38	0	32	0	12	48	262
GENEL TOPLAM	150		38		32		13		310	

11.6. TAPU

TAKBİS

İlimizde TAKBİS (Tapu ve Kadastro Bilgi Sistemi) çalışmaları 2006 yılında başlamıştır. İlimizde 4 adet tapu müdürlüğü mevcuttur. 4 müdürlükte de (Bartın Merkez, Amasra, Kurucasıle ve Ulus) TAKBİS Projesi tamamlanarak, vatandaşlarımıza doğru ve hızlı hizmet verilmeye başlanmıştır.

Tapu Müdürlüğünce Yapılan Çalışmalar

Akitli ve Akitsiz İşlemler			Tahsil Edilen Harç		
2015	2016	2017	2015	2016	2017
11.836	14.431	13.590	12.132.604	14.527.120	15.080.290

11.7. DOĞALGAZ

Abone ve Gaz Kullanıcı Sayıları

TÜR	2013	2014	2015	2016	2017	TOPLAM
Abone Sayısı (BBS)	1.400	4.545	7.139	7.471	7.016	27.571
Gaz Kullanıcı Sayısı	484	2.611	4.621	6.327	6.262	20.305

Yıllar İtibariyle Doğalgaz Tüketimi

TÜR	2013	2014	2015	2016	2017	TOPLAM
Konut	62.955	1.383.649	4.537.961	10.498.081	17.225.780	33.708.429
Ticari	218	4.565.699	7.180.421	8.883.801	9.760.119	30.390.259

11.8. TOPLU KONUT

Konut Durumu

İlde Başbakanlık Toplu Konut İdaresince 3 adet Toplu Konut Uygulaması yürütülmüştür. İlimizde Toplam 890 Konut, 24 Derslikli ilköğretim okulu, sosyal tesis, ticaret merkezi ve cami uygulamaları başlatılmış ve tamamlanarak hak sahiplerine teslim edilmiştir.

İlçesi	Proje Adı	Proje Tipi	Konut Sayısı	Açıklama
Merkez	Bartın 2. Bölge Konut + İlköğretim 24, Tic. Merkez. Cami (206 Konut + 4 Hizmetli Dairesi)	İdare Konut Uygulaması	206	Tamamlanmıştır.
Merkez	Bartın Merkez (192'si Alt Gelir) 492 Konut + 17 Hizmetli Dairesi	Alt Gelir Grubu	492	Tamamlanmıştır.
Merkez	Bartın merkez Dallica Mah. 192 konut, 1 adet sosyal tesis inşaatı	İdare Konut Uygulaması	192	Tamamlanmıştır.
Merkez	Bartın Üniversitesi Merkezi Sözel Derslik, Edebiyat Fakültesi, Mühendislik Fakültesi İle Öğrenci ve Personel Yemekhanesi Binalarının İnşaatı İşi	Altyapı ve Sosyal Donatı		İnşaat Aşamasında
Ulus	Bartın Ulus 10 Yataklı Devlet Hastanesi, Kumluca 1'er Adet 2 Hekimlik Aile Sağlık Merkezi ve Eczane İnşaatı İle Altyapı ve Çevre Düzenlemesi İşi	Altyapı ve Sosyal Donatı		İnşaat Aşamasında
Ulus	Bartın İli, Ulus İlçesi , Samat Mahallesi 320 Adet Konut , 1 Adet 5 Dükkanlı Ticaret Merkezi ve 1 adet Camii İnşaatları ile Altyapı ve Çevre Düzenlemesi İşi	Talep Organizasyon	320	İnşaat Aşamasında
TOPLAM			890	

Kaynak: Toplu Konut İdaresi Başkanlığı

12. AB PROJELERİ

Genel Değerlendirme

Projeler, Avrupa Birliği Bakanlığı Eğitim ve Gençlik Programları Başkanlığı Koordinasyonunda yürütülmektedir.

VALİLİĞİMİZCE YÜRÜTÜLEN PROJELER

İlimizde Bugüne Kadar Yapılan Eğitim ve Gençlik Projeleri

	Yararlanıcı	Konusu ve Ortak Ülke	Proje Türü	Bütçesi	Yılı
1	Bartın Valiliği	Avrupa'da Mahkûmların Rehabilitasyonu ve Resosyalizasyonu (30 Mart 2007) Almanya / Çek Cumhuriyeti	Leonardo Da Vinci Mesleki Eğitim	13.000 €	2007
2	Bartın Valiliği	Kırsal Bölgelerde Sivil ve Sosyal İşbirliği ile Kentsel İşbirliği Oluşturulması Almanya / Fransa / Finlandiya	Grundtvig Öğrenme Ortaklığı	16.500 €	2008-2010
3	Bartın Valiliği	Sağlıklı ve Aktif Yaşlanma İspanya / Polonya	Grundtvig	16.500 €	2011-2013
4	Bartın Valiliği	Kar Amacı Gütmeyen Alanlarda Mesleki Yeterlilik Almanya / İngiltere / İspanya /Litvanya	Leonardo Da Vinci	18.000 €	2012-2014
5	Bartın Valiliği	İleri Ofis Uygulamaları Eğitimi	BAKKA	15.000 TL	2016

Aile Sosyal Politikalar Bakanlığının Valiliğimiz Üzerinden Yürüttüğü 2013 – 2014 Engelliler Destek Programı (EDES) Kapsamında Projeler

	Proje Sahibi Kurum	Proje Konusu	Bütçesi (TL)
1	Milli Eğitim Müdürlüğü	Umudum Var	50.600,00
2	Halk Sağlığı Müdürlüğü	Engel Biziz	75.202,50
3	Kamu Hastaneleri Birliği Genel Sekreterliği	Engelli Doğmak Kader Değil Engelli Doğma Riskini Eğitim İle Azaltalım	51.615,00
4	İl Kamu Hastaneleri Birliği Genel Sekreterliği	Görme Engelini Görerek Aşalım	73.059,00
5	Halk Sağlığı Müdürlüğü	Annemle Güvendeyim	78.076,00
6	Bartın Belediye Başkanlığı	Engelliliği Engellemek Bizim Elimizde	90.220,00
7	Aile ve Sosyal Politikalar İl Müdürlüğü	Kanatları Biziz	94.874,08
		TOPLAM	513.636,58

2006 yılından itibaren kurumlarımız ve sivil toplum örgütlerimiz tarafından ilimizde gerçekleştirilen AB Hibe ve Eğitim Projeleri;

PROJE / FAALİYET TÜRÜ	PROJE /FAALİYET SAYISI	KATILIMCI PERSONEL	KATILIMCI ÖĞRENCİ	BÜTÇE
Comenius Okul Ortaklıkları	37 Proje	338	250	573.300 €
Grundtvig Öğrenme Ortaklıkları	18 Proje	100	56	431.535 €
Comenius-Regio Bölgesel Ortaklıklar	1 Proje	10		25.518 €
Gençlik Projeleri	9 Proje	46	104	112.177 €
Leonardo da Vinci Projeleri	23 Proje	328	92	689.230 €
İrtibat Seminerleri	Kurumsal	39		44.225 €
Çalışma Ziyaretleri	6 Bireysel 4 Kurumsal	6		11.800 €
Hizmetiçi Eğitim Seminerleri	3 Bireysel	75		91.671 € + 60.00 TL
HİBE Projeleri	3 Proje		120	303.024 €
Birleşmiş Milletler Kalkınma Programı	7			58.525 € + 88.000 \$
Comenius Asistanlık	Kurumsal	3		Bütçesi yok
Gençlik Lider Eğitimi	Kurumsal	4		Bütçesi yok
Grundtvig Çalışma Grupları	Bireysel	6	2	Bütçesi Yok
Grundtvig Çalışma Grubu Ev Sahipliği	Kurumsal	1	15	15 13.235
Hazırlık Ziyareti	Kurumsal	1		Bütçesi yok
Kardeş Şehir Uygulaması ve Okul İşbirliği	Kurumsal (3 adet)	9	26	Bütçesi Yok
EDES UDEP	Kurumsal/8 Proje			742.086,08 TL
Kayıtlı İstihdamın Teşviki II. Hibe Programı	Kurumsal 1 Proje			183.000,0 €
18 FAALİYET ANA BAŞLIĞI ALTINDA	122 PROJE/ FAALİYET	954	665	2.707.512 € 88.000 \$ 802.086,08 TL

13. BATI KARADENİZ KALKINMA AJANSI (BAKKA)

Bartın Yatırım Destek Ofisi

Bartın Yatırım Destek Ofisi, 5449 sayılı Kalkınma Ajanslarının Kuruluşu, Koordinasyonu ve Görevleri Hakkında Kanun'un 15 inci maddesi gereği Batı Karadeniz Kalkınma Ajansı Yönetim Kurulu'nu kararıyla 01 Haziran 2010 tarihinde kurularak hizmet vermeye başlamıştır.

Bartın Yatırım Destek Ofisi;

- Yatırımcıların başvurularını kabul ve takip etmek,
- Yatırımcıların izin ve/veya ruhsat işlemlerini yahut diğer idari iş ve işlemleri, ilgili makam veya makamlara intikal ettirmek ve gerekli takip işlemlerini yapmak,
- Yatırımcıların karşılaşılabilecekleri engel ve sorunları tespit ederek sorunların çözümü konusunda ilgili merciler nezdinde girişimde bulunmak,

- Kamu kurum ve kuruluşları ile özel sektör kuruluşlarınca uluslararası düzeyde yürütülen yatırım destek ve tanıtım faaliyetlerini koordine etmek ve desteklemek,
- Görev ve faaliyetleri kapsamında ilgili yerel, ulusal ve uluslararası kurumlarla işbirliği ve kapasite geliştirmeye yönelik çalışmalar yapmak,
- Kalkınma Ajansının mali ve teknik destekleri hakkında yatırımcılara ve kamuoyuna bilgi vermek ve yol göstermektir.
- Ayrıca, Yeni Teşvik Sistemi kapsamında yatırım destek ofisleri yatırım teşvik belgesi başvurularını alma, revize etme, tamamlama ve teşvik belgelerinin izlenmesi konularında görev ve yetkili kılınmıştır. Genel teşvik uygulamalarından faydalanmak isteyen ve sabit yatırım tutarı 10 Milyon TL'yi geçmeyen kamu ve özel sektör yatırımları için Bartın Yatırım Destek Ofisi teşvik belgesi düzenleyebilmekte ayrıca revize, tamamlama ve izleme konularında da hizmet vermektedir.

Yıl	Proje Türü	Sözleşme Sayısı	Destek Miktarı (TL)	Eşfinansman Miktarı (TL)	Toplam Bütçe	Hedeflenen İstihdam
2013	Küçük Ölçekli Altyapı Projeleri	4	2.668.842	937.530	3.606.372	-
2014	Sosyal Kalk. Projeleri	11	1.558.001	379.678	1.937.679	-
	KOBİ Projeleri	6	2.317.711	2.399.655	4.717.366	41
	TD Projeleri	5	66.149,75	-	-	-
2015	Kobi MDP Projeleri	2	825.960.00	825.960.00	1.651.920.00	14
	Yöresel MDP Projeleri	6	854.976.88	183.482.12	1.038.459.00	-
	TD Projeleri	6	66.684.00	-	-	-
			Sözleşme Tutarı (TL)		Hibe Tutarı (TL)	
2014	DFD Projeleri	1	33.500		33.500	
2017	TDP	1	10.620		10.620	

14. İL YATIRIMLARI

2017 YILI GENEL DEĞERLENDİRME:

PROJE SAYISI	: 468
PROJE BEDELLERİ TOPLAMI	: 6.634.644.311,92 TL.
ÖNCEKİ YILLAR HARCA	: 843.094.867,85 TL.
2017 YILI YATIRIMI	: 597.064.302,83 TL.
DÖNEM SON. KADAR. YAP.HARC.	: 510.945.214,81 TL.
NAKDİ GERÇEKLEŞME ORANI	: 85,58

İlimizde 2017 yılında **6.634.644.311,92 TL** toplam proje bedelli **468 adet proje** yürütülmüştür. Bu projeler için 2017 yılında **597.064.302,83 TL** ödenek tahsis edilmiş olup, bu ödenekten **510.945.214,81 TL** harcama yapılmıştır. **Nakdi gerçekleşme oranı % 85,58** 'dir.

Yatırımların Sektörlere Göre Dağılımı 2017

SIRA NO	SEKTÖR	PROJE SAYISI	PROJE BEDELLERİ TOPLAMI	2017 YILI YATIRIMI	DÖNEM SON. KADAR HARC.	NAKDİ GER. ORANI (%)
1	ULAŞTIRMA-HABERLEŞME	103	4.922.260.914,68	201.238.128,29	193.862.138,63	96,33
2	TARIM	92	1.066.974.619,20	180.073.058,89	173.452.665,40	96,32
3	ENERJİ	38	228.220.377,56	87.376.287,56	64.581.702,76	73,91
4	EĞİTİM	90	187.763.284,45	67.895.659,70	43.040.438,18	63,39
5	SAĞLIK	11	155.066.026,06	19.002.019,06	4.027.367,19	21,19
6	DİĞER KAMU HİZMETLERİ (DKH)	121	58.030.645,97	29.455.577,33	28.216.638,47	95,79
7	MADENCİLİK	2	8.977.000,00	8.977.000,00	2.249.614,00	25,06
8	KONUT	4	4.389.444,00	162.572,00	43.636,00	0,00
9	TURİZM	7	2.962.000,00	2.884.000,00	1.471.014,18	51,01
10	İMALAT	0	0,00	0,00	0,00	0,00
	TOPLAM	468	6.634.644.311,92	597.064.302,83	510.945.214,81	85,58

Yatırımları Proje Bazında Değerlendirme

Yatırım Yılı	Biten Proje Sayısı	Devam Eden Proje Sayısı	İhale Aşamasında Olan Proje Sayısı	Başlanamayan Proje Sayısı	TOPLAM
2017	329	76	7	56	468

B. MAHALLİ İDARELERİN DURUMU

1. İL ÖZEL İDARESİ

Kadro ve Personel Durumu:

Personel	DOLU	BOŞ	TOPLAM
Memur	66	122	188
Daimi İşçi	96	0	96
Toplam	162	122	287

İl Özel İdaresi 2017 Yılı Bütçesi

GİDERLER		GELİRLER	
Personel Giderleri	8.145.959,00	Harçlar	65.000,00
Sos. Güv. Kur. Devlet Pirimi Giderleri	2.007.102,00	Mal ve Hizmet Satış Gelirleri	2.940.000,00
Mal ve Hizmet Alımı Giderleri	7.909.154,40	Kira Gelirleri	1.235.000,00
Faiz Giderleri	3.551.700,60	Faiz Gelirleri	3.600.000,00
Cari Transferler	15.435.084,00	Kişi ve Kurumlardan Alınan Paylar	27.500.000,00
Sermaye Giderleri	1.000,00	Para Cezaları	430.000,00
Sermaye Transferleri	1.950.000,00	Diğer Çeşitli Gelirler	580.000,00
Borç Verme	8.145.959,00	Taşınmaz Gelirleri	2.650.000,00
Yedek Ödenekler	2.007.102,00		
Toplam	39.000.000,00	Toplam	39.000.000,00

KÖYDES

Yıllar İtibarıyla KÖYDES Projelerinin Dağılımı

Yıllar	Proje Sayısı						Harcama (TL)
	Köy Yolları	İçme Suyu	Sulama	Kanalizasyon	Ortak Alım	Toplam	
2005	40	14	0	0	0	54	1.840.493,00
2006	250	99	0	7	0	356	19.462.896,56
2007	192	122	0	0	1	315	19.669.936,77
2008	37	1	-	-	1	39	4.989.886,42
2009	44	17	-	-	1	62	5.363.476,72
2010	145	58	-	-	2	205	11.605.406,88
2011	143	47	1	-	-	191	9.747.619,22
2012	81	54	-	-	21	156	4.740.217,50
2013	182	77	-	-	12	271	7.677.000,00
2014	100	28	-	3	-	131	7.564.252,59
2015	128	60	-	-	-	188	5.555.478,00
2016	47	28	-	-	-	75	4.615.975,73
2017	68	45	-	6	-	119	7.282.370,70
Toplam	1.457	650	1	16	38	2.162	110.115.010,09

İl Özel İdaresi 2017 Yılı Birim Harcamaları (TL)

BİRİM HARCAMALARI		ÖDENEK	HARCAMA	KALAN
İl Özel İdaresi Hizmetleri	Özel İdare Bütçesi	35.679.555,20	30.493.835,25	5.185.719,95
	Bakanlık Ödeneği	42.725.101,93	34.943.199,83	7.781.902,10
Savunma Hizmetleri	Özel İdare Bütçesi	794.988,03	420.659,28	374.328,75
	Bakanlık Ödeneği	309.479,91	272.956,04	36.523,87
Emniyet Hizmetleri	Özel İdare Bütçesi	187.600,00	24.638,40	162.961,60
	Bakanlık Ödeneği	148.256,52	0	148.256,52
Ekonomik İşler ve Hizmetler	Özel İdare Bütçesi	0	0	0
	Bakanlık Ödeneği	100.000,00	0	100.000,00
Çevre ve Orman Hizmetleri	Özel İdare Bütçesi	271.454,78	263.644,05	7.810,73
	Bakanlık Ödeneği	286.393,13	128.255,20	158.137,93
Sağlık Hizmetleri	Özel İdare Bütçesi	212.054,90	207.200,36	4.854,54
	Bakanlık Ödeneği	1.439.771,39	880.393,38	559.378,01
Spor Hizmetleri	Özel İdare Bütçesi	0	0	0
	Bakanlık Ödeneği	0	0	0
Kültür-Turizm Hizmetleri	Özel İdare Bütçesi	1.142.053,75	736.972,65	405.081,10
	Bakanlık Ödeneği	2.776.744,69	1.771.637,79	1.005.106,90
Eğitim Hizmetleri	Özel İdare Bütçesi	9.544.382,37	3.703.252,98	5.841.129,39
	Bakanlık Ödeneği	22.089.706,77	11.920.033,15	10.169.673,62
Sosyal Hizmetler	Özel İdare Bütçesi	8.000,00	5.000,00	3.000,00
	Bakanlık Ödeneği	1.885.603,01	299.634,16	1.585.968,85
TOPLAMLAR	Özel İdare Bütçesi	47.840.089,03	35.855.202,97	11.984.886,06
	Bakanlık Ödeneği	71.761.057,35	50.216.109,55	21.544.947,80
TOPLAM GERÇEKLEŞEN		119.601.146,38	86.071.312,52	33.529.833,86

KÖYDES Kapsamında Yol Yapım Çalışmaları

Yıllar	Asfalt (km)		Stabilize (km)	Parke Yol (km)	Sıcak Asfalt (km)	Toplam (km)	Harcama (TL)
	I. Kat	II.Kat					
2005	0,00	0,00	69,50	0,00	0,00	69,50	1.375.109,00
2006	135,15	80,50	404,60	8,90	0,00	629,15	13.149.442,28
2007	29,75	101,50	249,90	10,40	23,70	415,25	9.036.216,74
2008	115,60	3,00	0,00	0,00	0,00	118,60	4.648.461,00
2009	97,40	17,20	0,00	0,70	0,00	115,30	4.453.493,16
2010	144,70	22,70	30,30	4,50	0,00	205,20	7.966.211,00
2011	35,40	15,75	89,60	4,70	2,00	147,45	6.714.780,89
2012	9,10	0,00	34,55	4,35	0,00	48,00	2.964.661,00
2013	24,55	0,00	34,65	20,40	0,50	80,10	5.036.943,00
2014	20,90	0,00	12,80	6,50	0,00	40,20	3.416.086,60
2015	7,46	0,00	0,30	28,14	0,00	35,90	3.133.868,00
2016	16,00	0,00	0,00	5,50	13,90	35,40	2.386.440,45
2017	31,75	0,00	0,00	0,24	34,65	90,76	6.371.626,02
Toplam	667,76	240,65	950,32	94,33	74,75	2.027,81	70.653.339,14

KÖYDES Kapsamında İçme Suyu, Kanalizasyon ve Sulama

Yıllar	Ünite Sayısı			Harcama	Ortak Alım Harcaması	Toplam
	İçme Suyu	Sulama	Kanalizasyon			
2005	14	-	-	465.384,00	-	465.384,00
2006	487	-	7	6.313.454,28	-	6.313.454,28
2007	462	-	-	10.074.015,03	559.705,00	10.633.720,03
2008	3	-	-	29.404,42	312.021,00	341.425,42
2009	18	-	-	610.589,56	299.394,00	909.983,56
2010	115	-	-	2.693.698,68	945.497,20	3.693.195,88
2011	43	1	-	2.937.932,98	94.905,35	3.032.838,33
2012	118	-	-	1.762.940,00	12.616,50	1.775.556,50
2013	89	-	-	1.883.747,00	756.310,00	2.640.057,00
2014	28	-	3	2.951.859,89	1.196.306,10	4.148.165,99
2015	60	-	-	2.167.737,00	213.878,00	2.381.615,00
2016	28	-	-	2.347.146,45	-	2.229.535,28
2017	45	-	6	910.744,68	2.475.039,60	3.385.784,28
Toplam	1.510	1	16	35.031.042,80	6.865.672,75	41.896.715,55

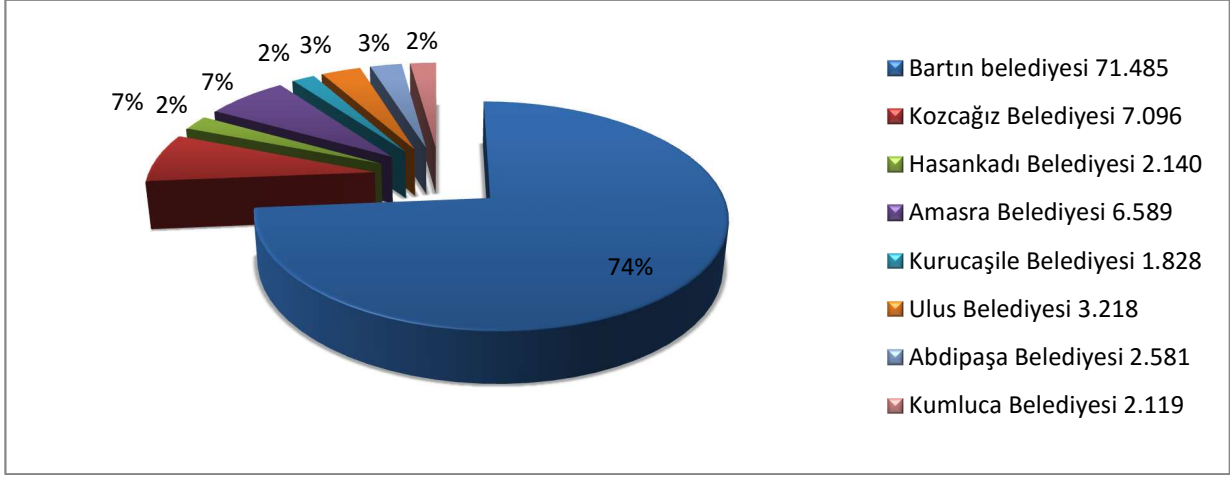
2017 Yılı KÖYDES Ödenek Dağılım Tablosu

	KÖY YOLLARI	İÇME SULARI	ATIKSU	ORTAK ALIM	YPK.16. Mad.	TOPLAM
İlçe	Ödenek Miktarı	Ödenek Miktarı	Ödenek Miktarı	Ödenek Miktarı	Ödenek Miktarı	Ödenek Miktarı
Merkez	4.850.125,00	85.000,00	900.000	1.425.330,60	52.436,40	7.312.892,00
Amasra	730.758,00	186.338,96	-	202.839,00	0	1.119.935,96
Kurucaşile	179.334,00	366.326,92	-	126.459,00	5.906,80	678.026,72
Ulus	2.329.064,68	850.994,33	500.000	860.617,00	87.284,32	4.627.960,33
Toplam	8.089.281,68	1.488.660,21	1.400.000,00	2.615.245,60	145.627,52	13.738.815,01

2. BELEDİYELER

İlde 1'i Merkez ilçe, 3'ü ilçe ve 4'ü belde olmak üzere toplam 8 belediye mevcuttur.

Belediye Teşkilatı Olan Yerleşim Yerleri Nüfus Dağılımı



BARTIN BELEDİYESİ

Personel Durumu: 657 sayılı yasaya tabi 93 memur, 3 sözleşmeli personel, 1 işyeri hekimi ve 141 Daimi işçi olmak üzere toplam 238 personel görev yapmaktadır.(TÜİK 31.12.2017'e göre Nüfusu: 71.485)

Bütçesi

2015 Yılı Bütçesi: 65.000.000.- TL'dir.
2016 Yılı Bütçesi: 80.000.000.- TL'dir.
2017 Yılı Bütçesi: 80.000.000.- TL'dir.
2018 Yılı Bütçesi: 85.000.000.- TL'dir.

AMASRA BELEDİYESİ

Personel Durumu: Belediyede 25 memur, 6 sözleşmeli personel ve 26 daimi işçi olmak üzere toplam 57 personel görev yapmaktadır. (TÜİK 31.12.2017'e göre Nüfusu:6.589)

Bütçesi

2015 Yılı Bütçesi: 18.000.000.- TL'dir.
2016 Yılı Bütçesi: 20.000.000.- TL'dir.
2017 Yılı Bütçesi: 23.000.000.- TL'dir.
2018 Yılı Bütçesi: 24.440.000.- TL'dir.

ULUS BELEDİYESİ

Personel Durumu: Belediyede 9 memur, 8 daimi işçi ve 4 sözleşmeli işçi olmak üzere toplam 21 personel bulunmaktadır. (TÜİK 31.12.2017'e göre Nüfusu: 3.218)

Bütçesi

2015 Yılı Bütçesi: 4.160.160- TL'dir.
2016 Yılı Bütçesi: 5.937.000- TL'dir.
2017 Yılı Bütçesi: 6.338.000- TL'dir.
2018 Yılı Bütçesi: 7.320.000- TL'dir.

KURUCAŞİLE BELEDİYESİ

Personel Durumu: Belediyede 3 memur, 15 işçi, 1 sözleşmeli, 5 adet hizmet alımı personel olmak üzere toplam 24 personel bulunmaktadır. (TÜİK 31.12.2017'e göre Nüfusu: 1.828)

Bütçesi

2015 Yılı Bütçesi: 2.776.000.- TL'dir.

2016 Yılı Bütçesi: 3.000.000.- TL'dir.

2017 Yılı Bütçesi: 3.304.200.- TL'dir.

2018 Yılı Bütçesi: 3.470.000.- TL'dir

KOZCAĞIZ BELEDİYESİ

Personel Durumu: Belediyede 9 memur, 1 sözleşmeli İnşaat Mühendisi ve 10 daimi işçi olmak üzere toplam 20 adet personel bulunmaktadır. (TÜİK 31.12.2017'e göre Nüfusu: 7.096)

Bütçesi

2015 Yılı Bütçesi: 9.000.000.- TL'dir.

2016 Yılı Bütçesi: 10.000.000.- TL'dir.

2017 Yılı Bütçesi: 10.000.000.- TL'dir.

2018 Yılı Bütçesi: 11.000.000.- TL'dir.

KUMLUCA BELEDİYESİ

Personel Durumu: Belediyede 6 memur, 9 daimi işçi olmak üzere toplam 15 personel bulunmaktadır. (TÜİK 31.12.2017'e göre Nüfusu: 2.119)

Bütçesi

2015 Yılı Bütçesi: 2.500.000.- TL'dir.

2016 Yılı Bütçesi: 2.600.000.- TL'dir.

2017 Yılı Bütçesi: 2.600.000.- TL'dir.

2018 Yılı Bütçesi: 4.000.000.- TL'dir.

ABDİPAŞA BELEDİYESİ

Personel Durumu: Belediyede 4 memur, 10 daimi işçi olmak üzere toplam 14 personel bulunmaktadır. (TÜİK 31.12.2017'e göre Nüfusu: 2.581)

Bütçesi

2015 Yılı Bütçesi: 2.650.000.- TL'dir.

2016 Yılı Bütçesi: 2.800.000.- TL'dir.

2017 Yılı Bütçesi: 3.200.000.- TL'dir.

2018 Yılı Bütçesi: 6.000.000.- TL'dir.

HASANKADI BELEDİYESİ

Personel Durumu: Belediyede 3 memur, 5 daimi işçi olmak üzere toplam 8 personel bulunmaktadır. (TÜİK 31.12.2017'e göre Nüfusu: 2.140)

Bütçesi

2015 Yılı Bütçesi: 1.799.000.- TL'dir.

2016 Yılı Bütçesi: 2.174.000.- TL'dir.

2017 Yılı Bütçesi: 2.974.000.- TL'dir.

2018 Yılı Bütçesi: 2.555.365.- TL'dir.

3.KÖYLER

İl genelinde yolu olmayan, elektriksiz ve susuz köy bulunmamaktadır.

Yol Durumu :

Asfalt	:	1.469,26 km
Stabilize	:	265,28 km
Beton Parke	:	161,45 km
Tesviye	:	4,80 km
Beton Yol	:	50,65 km
Toplam Yol	:	1.951,44 km

İçme Suyu Durumu :

Susuz Ünite Sayısı	:	0
Yeterli Ünite Sayısı	:	932
Yetersiz Ünite Sayısı	:	14
Toplam Ünite Sayısı	:	946

D. YÜRÜTÜLMEKTE OLAN BELLİ BAŞLI ÇALIŞMALAR VE YATIRIM FAALİYETLERİ

OSB GENİŞLETME ÇALIŞMALARI

Bartın Merkez I.Organize Sanayi Bölgemizin dolu olması ve yeni sanayi parseli üretilebilmesi amacıyla başlatılan Tevsii-2 alan çalışmaları sonucunda Gök ırmak çayı içinde yapılması gereken taşkın önleme amaçlı istinat duvarının yapımı için D.S.İ. Bölge Müdürlüğü, Bartın İl Özel İdaresi ve Bartın OSB ile üçlü protokol imzalanarak DSİ tarafından tamamlanmıştır. Bu alanda yer alan hazine ve mera arazilerinin tahsisi ve şahıs mülkiyetinde olan arazilerin kadastro çalışmaları da bitirilmiştir. Yer seçimi Bilim Sanayi ve Teknoloji Bakanlığı tarafından kesinleştirilen bu alanla ilgili olarak, imar planı çalışmaları başlatılmış olup kamulaştırma işlemlerinin tamamlanmasına müteakip 77 hektar alan ilave OSB alanı olarak sanayicinin hizmetine sunulacaktır.

BARTIN ADLİYE SARAYI YAPIMI

Bartın Adliyesinin mevcut binasının fiziki şartlarının yetersiz oluşu yargı işlemlerinin sağlıklı işlemlerini güçleştirmektedir. Ayrıca Adliye Binasının şehir merkezinde yer almasından dolayı güvenlik anlamında zorluk yaşanmaktadır.

Bartın Merkezde yapılması planlanan Adliye Sarayının arazi temin çalışmaları tamamlanmış olup yatırım programına alınmıştır. Ağustos 2016 tarihinde yapım ihalesi yapılarak inşaat çalışmaları devam etmektedir.

BARTIN ÇEVRE YOLUNUN YAPIMI

Büyüyen ve gelişen Bartın'ın çevre illerle olan bağlantısı gün geçtikçe artmaktadır. Artan ekonomik faaliyetleri ve büyüyen kent nüfusu ile birlikte üniversitenin hızla artan kontenjanları dikkate alındığında Bartın ın mevcut karayolu ağının kuvvetlendirilmesi ve modernize edilmesi gerekmektedir. Bartın kent merkezi ve çevresini rahatlatacak OSB, Üniversite liman ve Filyos endüstri bölgesi arasındaki mesafeleri kısaltabilecek takriben 12 km lik gerek 1/100.000'lik planda gerekse 1/25.000'lik planda yer alan yeni Bartın çevre yolunun yapımı ilimizin gelişmesine katkı sunacaktır.

Bartın Çevre yolunun yeni güzargahtaki uzunluğu 20,58 km dir. Proje kapsamında (1.200x2)=2.400 m uzunluğunda 2 çift tüp tünel, 10 adet köprü, 5 adet farklı seviyeli ve 1 adet hemzemin kavşak öngörülmektedir. Proje çalışmaları devam etmektedir.

400 YATAKLI YENİ BARTIN DEVLET HASTANESİ YAPIMI

Gerçekleştirilen yapı denetimlerinde Göğüs Hastalıkları Hastanesi ve Bartın Devlet Hastanesi binalarının depreme dayanıksız olduğu tespit edilmiştir. Bartın Devlet Hastanesi bölgesinde sağlık yerleşkesi oluşturacak bir alan bulunmadığından, Zonguldak yolu üzerinde belediye sınırları içerisinde kalan **127.271,40 m²** alan Orman Genel Müdürlüğüne Sağlık Bakanlığına tahsis edilmiştir. Hastanelerimizin fiziki şartlarının yetersiz olması, cihaz parkının eski ve ekipman eksiklikleri sağlık hizmetlerinin aksamasına ve vatandaşlarımızın sağlık hizmetlerini çevre illerden almalarına yol açmaktadır. Birçok ünitenin eksikliğinin hastanenin fiziki koşullarının uygun olmamasından kaynaklandığı göz önüne alındığında; deprem riskini ortadan kaldırmak ve fiziki şartları kaliteli sağlık hizmeti verebilecek seviyeye taşımak için 2017 yılı yatırım programında yer alan 400 yataklı yeni devlet hastanesinin ihalesi yapılmış olup süreç devam etmektedir.

KATI ATIK BERTARAF TESİSİ PROJESİ

İlimizde bulunan 7 belediyeye ait yerleşimlerde ve il, ilçe belde ve köylerde günlük toplam 234 ton civarında katı atık üretilmekte olup, Bartın ilindeki katı atıklar yaklaşık 50 yıldır halen il merkezine yaklaşık 13 km uzaklıkta Boğaz İnkumu mevkiinde bulunan alana, diğer üye belediyelerin katı atıkları da kendi yerleşimlerine yakın alanlarda vahşi depolama suretiyle dökülmektedir.

Bartın Mahalli İdareler Birliği'nin projesi olan Katı Atık Bertaraf Tesisi İlimizde mevcut vahşi çöp depolama alanını ortadan kaldıracak ve yerine modern ön işlem tesisi ile birlikte katı atık bertaraf tesisi kurulacaktır. Merkez ilçe sınırları içerisinde 98.000 M2 alana kurulacak olan tesisin ihalesi yapılmış 13/01/2017 tarihinde yer teslimi yapılarak çalışmalara başlanmıştır. Proje tamamlanarak Çevre ve Şehircilik Bakanlığına sunulmuş fakat Bakanlıkça proje revizyonu talep edilmiştir. Çalışmalara bu yönde devam edilmektedir.

AMASRA LİMANI MENDİREK ONARIMI

8 Şubat 2012 tarihinde meydana gelen fırtınada 8-10 metreye ulaşan dalgalar mendireğe zarar vererek mendirek duvarında ve koruyucu dalgakıran taşlarında kırılma ve yıkımlara sebep olmuş; liman içerisinde bulunan balıkçı teknelerini batırarak büyük maddi hasara yol açmıştır. Hasar gören mendirekte gerekli iyileştirme çalışmaları yapılmadığı takdirde yapımı tamamlanan "Yolcu İskelesi ve Küçük Tekne Yanaşma Yeri" ve liman içerisinde demirli bulunan yük ve balıkçı tekneleri de zarar görerek maddi ve manevi kayıplara yol açacaktır. Bu nedenle mendirekte zarar gören kısımların tadilatı ve ilave önlemlerin alınması için 2017 yılı yatırım programına alınmıştır. İhalesi yapılarak çalışmalara başlanmıştır.

KARAYOLU YATIRIMLARI

Zonguldak - Amasra – Kurucaşile Yolu (Karadeniz Sahil Yolu)

Toplam uzunluğu 145,1 km olan projenin; Bartın ilindeki uzunluğu 77,5 km dir. Bartın ilinde 12,42 km si BY BSK, 41,9 km si BY SK olmak üzere toplamda 54,32 km BY olarak tamamlanmıştır. Kalan 23,02 km nin bölünmüş yol çalışmaları devam etmektedir.

1.065 uzunluğunda Amasra tüneli ve 4,5 km bağlantı yolu BSK TY, 2x968 m uzunluğunda T-1 tüneli tamamlandı.

T-2,T-3,T-4 ve T-5 tünellerinde çalışmalar devam etmektedir.T-2 tüneline kazı destekleme çalışmaları tamamlanmış olup,nihai beton çalışmaları devam etmektedir. Kurucaşile-Cide arasında uygulama proje çalışmaları devam etmektedir.

Ayrıca, Çatmaca kavşağı ile Bartın Devlet Hastanesi kavşağı arasında kalan Bartın Şehir geçişinde BY BSK yapım çalışmaları devam etmektedir.

Bartın – Çaycuma – (Devrek – Zonguldak) Ayr. Yolu

Toplam uzunluğu **51 km** olan projenin (23 km'si Bartın İli 28 km'si Zonguldak ili sınırları içerisindedir) 8,5 km'si BSK BY sonraki **42,5 km'si** ise SK BY olarak yapılmıştır. **Bartın Üniversitesi köprülü kavşağı** tamamlanmış olup trafiğe açılmıştır.

100. Yıl Çaycuma-Bartın (Çatmaca Kavşağı) arasında kalan 42,5 km lik BY-SK nın BSK ya dönüştürülmesi ve Dolaşıklar mevkiinde varyant için uygulama proje ihalesi yapılmış olup, ihale süreci ve yapım ihale hazırlık çalışmaları devam etmektedir. Dolaşıklar mevkiinde 1 adet çığt tüp tünel yapılması öngörülmektedir.

(Bartın – Çaycuma) Ayr. – Kozcağz Yolu

Toplam uzunluğu 45,15 km olan projenin (32,23 km'si Bartın ilinde, 12,92 km'si Karabük ilindedir.) 14,14 km'lik kesimin ihalesi yapılmış olup, çalışmalara başlanacaktır.

DSİ'nin Kışla Sel Kapanı gölet inşaatı havzasında kalan (Km:32+300-34+500 arası)2,2 lik relokasyon yolunun TY-SK yapımı için kamulaştırma çalışmaları devam etmektedir.

Kalan kesimlerin bölünmüş yol olarak yapılması için güzangah elverişlilik ve fizibilite çalışmaları başlatılmıştır.

Bartın – Arıt – Aydınlar Yolu

Toplam 34,93 km uzunluğunda 2A standardındaki yolun 11,1 km'si sathi kaplamalı TY olarak bitirilmiştir. 24,9 km'lik kesimin ikmal ihalesi yapılmış olup, çalışmalara başlanmıştır.

Bartın-Safranbolu Yolu

74,51 km uzunluğundaki projenin (32,93 km'si Bartın, 41,58 km'si Karabük ilimizdedir.) Bartın Kirazlı köprü baraj varyantı arasındaki 14,8 km'lik kesimi 2,4 km'si BSK BY; 12,4 km'si SK BY olarak önceki yıllarda tamamlanmıştır.

Kirazlı köprü baraj varyantı 7,9 km'lik kesiminde 1A standardında BSK TY olarak tamamlanmış trafiğe açılmıştır.

Kirazlı köprü baraj varyantı ile Bartın-Safranbolu ayr. Yolu Eflani Kavşağı arasında kalan 37,13 km'lik kesimin güzergah elverişlilik ve fizibilite çalışmaları başlatılmıştır.

Eflani ayr. kavşağı-Kastamonu ayr. kavşağı arasında kalan 14,68 km'lik kesim SK BY olarak önceki yıllarda tamamlanmıştır. Bu kesimde BSK yapılması için üstyapı ihalesi yapılmış olup, ihale sonrası işlemler devam etmektedir.

Kozcağz – Kumluca – (Bartın - Safranbolu) Ayr. Yolu

32,23 km uzunluğunda 2A standardındaki Kozcağz-Kumluca (Safranbolu-Bartın) yolun 5,47m'si TY SK olarak tamamlanmış trafiğe açılmıştır.

Yolun Kozcağz-Kumluca arasındaki ilk 7,5 km'si Kozcağz Baraj varyantı olarak DSİ tarafından yapılacaktır.

Bartın-Boğaz Devlet Yolu

12 km uzunluğundaki yolun BY olan 3,7 km'si 2012 yılında BSK yapılmıştır. Yolun kalan 8,3 km'si ise TY sathi kaplamalıdır. Boğaz-Bartın arasında kalan 8,3 km'lik kesimin 2,5 km'si 12 metre 2x1 şeritli 1A Standardındadır. 5,8 km'si BSK BY olarak yapılması planlanmaktadır.

Bartın Çevre Yolu

Bartın Çevre yolunun yeni güzergahtaki uzunluğu 20,58 km'dir. Proje kapsamında 3230 m uzunluğunda 2 çift tünel, 1200 m uzunluğunda 10 çift adet köprü, 5 adet farklı seviyeli ve 1 adet hemzemin kavşak öngörülmektedir. Projenin kılavuz planı onaylı olup, Karayolları Genel Müdürlüğümüzce ihalesi yapılmıştır.

Bartın-Amasra-Kurucaşile-Cide yolu (Heyelan)

13.08.2016 tarihinde meydana gelen sel tahribatı nedeniyle il sınırları içerisinde kalan Çakraz-Kurucaşile Devlet Yolu üzerinde yıkılan Karaman köprüsü ve muhtelif yerlerde meydana gelen heyelanlarla ile Curunlu heyelan ve Karaman köprüsü servis yolu verilerek trafiğe açılmıştır. Söz konusu kesimde meydana gelen heyelanların çözümüne yönelik ihale yapılarak çalışmalara başlanmıştır. Karaman köprüsü trafiğe açılmıştır.

Safranbolu-Bartın Ayrımı-Ulus-Pınarbaşı-Azdavay-Ağlı Yolu

96,84 km uzunluğunda ve 2A standardındaki projenin (30.69 km'si Bartın ilinde, 66,15 km'si Kastamonu ilindedir.)Bartın ili sınırları içerisinde kalan kesimin 24,2 km'lik kesimi sathi kaplamalı olarak önceki yıllarda yapılmıştır.

Kastamonu ili sınırları içerisinde kalan kesimlerle Bartın sınırları içerisindeki 6,49 km kesimin uygulama projeleri ihalesi yapılacak olup, uygulama projelerinin yapılmasına müteakip ihale edilmesi planlanmaktadır.

DSİ YATIRIMLARI

Kirazlıköprü Barajı ve HES İkmali İnşaatı:

Gökırmak Çayı üzerinde bulunan ve yapımına devam edilen Kirazlıköprü Barajı İkmali İnşaatı taşkın koruma (1 il), sulama (2113 ha), enerji (12,3 MW) amaçlıdır.

Kirazlıköprü B arajı ve HES İkmali İnşaatının 2017 yılı ödeneği **19 milyon TL**'dir.Revize ödeneği **41,7 milyon TL**'dir. 2017 Aralık ayı sonu itibariyle **41,7 milyon TL** harcama yapılmıştır.

Kozcağız Barajı:

Kozcağız Çayı üzerinde; talvegden yüksekliği 45,2 m olan Kozcağız Barajı, taşkın koruma, sulama ve içme suyu temini maksatlıdır.

2017 Yılı ödeneği **13.09 milyon TL** , revize ödeneği 18,7 milyon TL olup, 2017 yılı Aralık ayı sonu itibariyle **18,7 milyon TL** harcama yapılmıştır.

Bartın Kışla Sel Kapanı:

Bartın İli Kozcağız Beldesi sınırları içerisinde Güney Deresi üzerindedir. Bartın İline 22 km, Kozcağız Beldesine 3 km uzaklıktadır.

Kozcağız Ovasında ve Bartın Şehrinde meydana gelecek taşkın debilerinde önemli ölçüde düşüş sağlamak amacıyla planlanmıştır.

2017 Yılı ödeneği **9 milyon TL**, revize ödeneği **8 milyon TL** olup, 2017 yılı Aralık ayı sonu itibariyle **8 milyon TL** harcama yapılmıştır.

Bartın Irmağı ve Yan Kolları Islahı:

-**Bartın Çayında;** Kozcağız Çayı birleşiminden membaya doğru 4 km

-**Kozcağız Çayında;** Bartın Çayı birleşiminden membaya doğru 4 km

-**Bartın Irmağında;** Bartın Çayı Kozcağız Çayı birleşiminden denize döküldüğü yere kadar olan kısmında 12 km olmak üzere **toplam 20 km** taşkın koruma, rehabilitasyon ve peyzaj amaçlı tesisler yapılarak Bartın İl Merkezinin taşkınlardan korunması amaçlıdır.

2017 yılı ödeneği **5 milyon TL olup**, Bartın Irmağının Boğaz Mevkiinde denize mansaplandığı yerden itibaren ilk 13,3 km.lik kısmının ihale edilmesi planlanmaktadır.

-Ulus Eldeş Göleti ve Sulama İşi

DSİ planlama işleri kapsamında yatırım programına alınan 87 hektar alanın sulanmasında kullanılacak olan ve projesi tamamlanarak 17.12.2015 tarihinde ihalesi yapılan Eldeş Göleti ve sulaması işi 2017 yılı toplam ödeneği 1 Milyon TL olup 2017 sonu itibariyle 4 Milyon TL harcama yapılmış olup iş devam edilmektedir.

2.2. KÜÇÜK SU İŞLERİ ÇALIŞMALARI:

Yatırım Programında yer alan 27 adet Küçük Su İşinin 2017 yılı ödeneği **13,9 milyon TL** revize ödeneği **33 Milyon TL** dir. Aralık ayı sonu itibariyle **33 Milyon TL** harcama yapılmıştır.

ULAŞTIRMA, DENİZCİLİK VE HABERLEŞME BÖLGE MÜDÜRLÜĞÜ YATIRIMLARI

Adapazarı-Karasu-Ereğli-Bartın Limanı Bağlantı Demiryolu Projesi

Proje Batı Karadeniz Bölgesi'nin tamamına yakınına kapsamaktadır. Etüt, Proje ve Mühendislik Hizmet işlerinin tamamı 2011 tarihinde tamamlanmıştır.

Projenin 61 km'lik Adapazarı-Karasu arasındaki bölümün yapım ihalesi yapılmış olup 2011 yılında inşaat faaliyetlerine başlanmış, çalışmalar devam etmektedir.

BARTIN ÜNİVERSİTESİ YENİ KAMPÜS ÇALIŞMALARI

Üniversitemizin yeni kampüs alanı Merkez İlçeye bağlı Kutlubey yazıcılar Köyü ile Esenyurt Köyü sınırları içerisinde bulunan toplam 1.154.893,35 m² alan üzerinde kurulmaktadır. Yeni kampüsün dünyada hızla benimsenen Yeşil Kampus ilke ve kurallarına göre inşa edilmesi hususu temel politika olarak belirlenmiştir. Merkezi Laboratuvar Binası için geçici kabul yapılmıştır.

Sözel Derslik, Mühendislik Fakültesi İdari Binası, Edebiyat Fakültesi İdari Binası, ile Trafo ve Dağıtım Merkezi Binası inşaatının yapımı 2016 yılında tamamlanmış olup, 2016-2017 akademik yılında Edebiyat, Fen ve Mühendislik Fakülteleri Kutlubey Kampüsündeki binalarında eğitim faaliyetlerine başlamıştır. 2017-2018 akademik yılında ise Eğitim ve İşleri Bilimler Fakülteleri ile eğitim bilimleri Enstitüsü eğitim faaliyetlerine başlamıştır. Öğrenci-İdari Personel Yemekhanesi inşaatı tamamlanmış olup öğrenci ve personelin hizmetine sunulmuştur. Kapalı Spor Salonu ve Beden Eğitimi Spor Yüksekokulu Binası ve çalışmaları devam etmektedir.